



مكتبة قطر الوطنية Qatar National Library

من المصادر الإلكترونية في مكتبة قطر الرقمية ٢٠٢٢/٠١/٢٧ تم إنشاء هذا الملف بصيغة PDF بتاريخ
النسخة الإلكترونية من هذا السجل متاحة للاطلاع على الإنترنت عبر الرابط التالي:

http://www.qdl.qa/archives/81055/vdc_100000001250.0x000176

تحتوي النسخة الإلكترونية على معلومات إضافية ونصوص وصور بدقة عالية تسمح بإمكانية تكبيرها ومطالعتها بسهولة.

"مذكرات جيرترود بيل، ١٩١١"

المؤسسة المالكة	المكتبة البريطانية: مخطوطات غربية
المرجع	Add MS 45158 A
التاريخ/ التواريخ	٠٩ فبراير ١٩١١ - ١٨ أبريل ١٩١١ (ميلادي)
لغة الكتابة	الإنجليزية والعربية في اللاتينية بالأحرف والعربية
الحجم والشكل	مجلد واحد (٣٣ ورقة)
حق النشر	<u>رخصة المشاع الإبداعي لأغراض غير تجارية</u>



حول هذا السجل

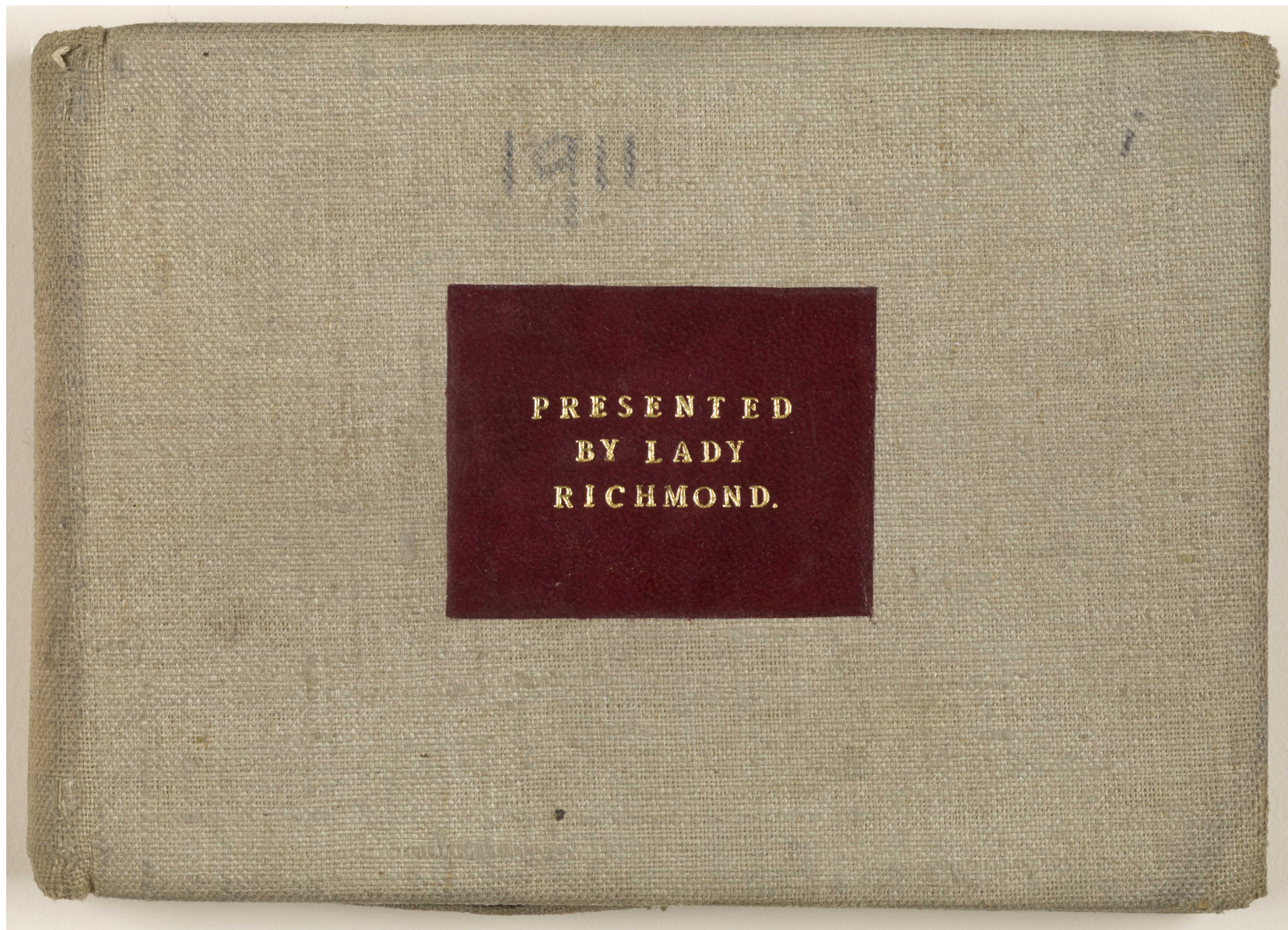
المجلد الأول من مجلدين مستطيلين، من قطع مكون من اثني عشر ورقة. يحتوي على ملاحظات مختصرة سجلتها جيرترود مارجریت لوثيان بيل خلال قيامها برحلة عبر سوريا وتركيا والعراق، من دمشق إلى حلب عن طريق بغداد. يتناول المجلد الفترة من ٠٩ فبراير إلى ١٨ أبريل ١٩١١، التي تغطي رحيل بيل من دمشق إلى منطقة دارا في تركيا. تُسجل ملاحظات بيل: الأماكن التي مرت بها أو زارتها؛ أوقات الوصول والمغادرة؛ قراءات درجة الحرارة والضغط الجوي؛ بعض الخصائص الطبوغرافية للأماكن التي مرت بها؛ عدد من الحكم والنقوش العربية.

يتضمن المجلد أيضاً ما يلي:

- وصف للمعمار وفن الفسيفساء في دمشق، بما في ذلك مكتبة الملك الظاهر [مكتبة الظاهرية] (صص).

- خريطة لمبنى مجهول لم يحدد اسمه (ص. ١٤ ظ)
- خمسة توقعات، تخص علماء الآثار الألمان فالتر أندريه، كونراد برويسر، فالتر باخمان، بول ماريش، يوليوس يوردان (ص. ٢٣)
- صورتين جانبيتين، مع الإشارة إلى المقاييس، لقوالب البوابة في دارا (ص. ٣٢)


"مذكرات جيرترود بيل، ١٩١١." [أمامي] (٧٦/١)



المرجع: Add MS 45158 A حق النشر: [رخصة المشاع الإبداعي لأغراض غير تجارية](#)

اعرض على مكتبة قطر الرقمية: http://www.qdl.qa/العربية/archive/81055/vdc_100043125204.0x000002

"مذكرات جيرترود بيل، ١٩١١." [خلفي] (٧٦/٢)



"مذكرات جيرترود بيل، ١٩١١." [صلب] (٧٦/٣)



"مذكرات جيرترود بيل، ١٩١١." [حافة] (٧٦/٤)



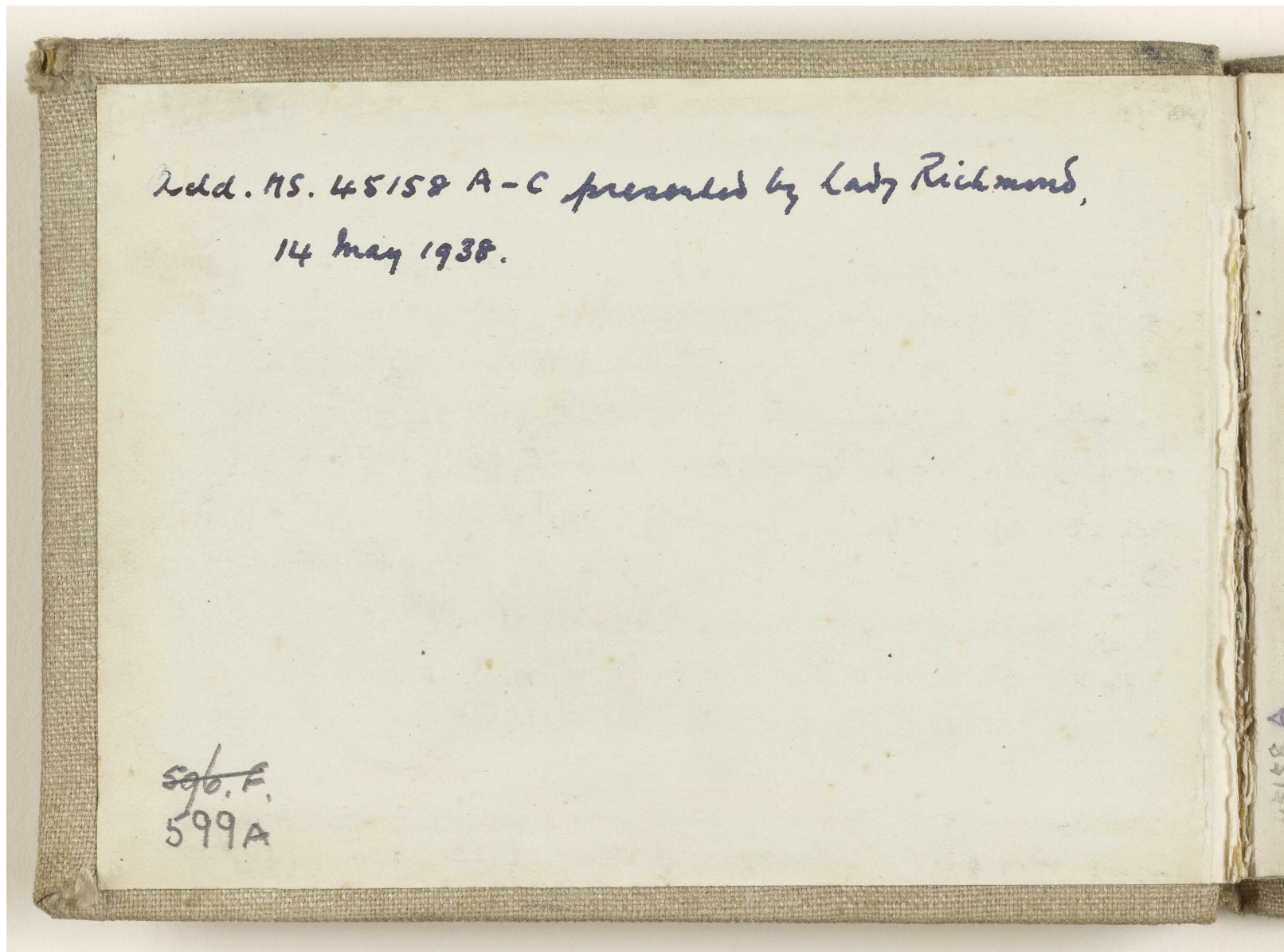
"مذكرات جيرترود بيل، ١٩١١". [رأس] (٧٦/٥)



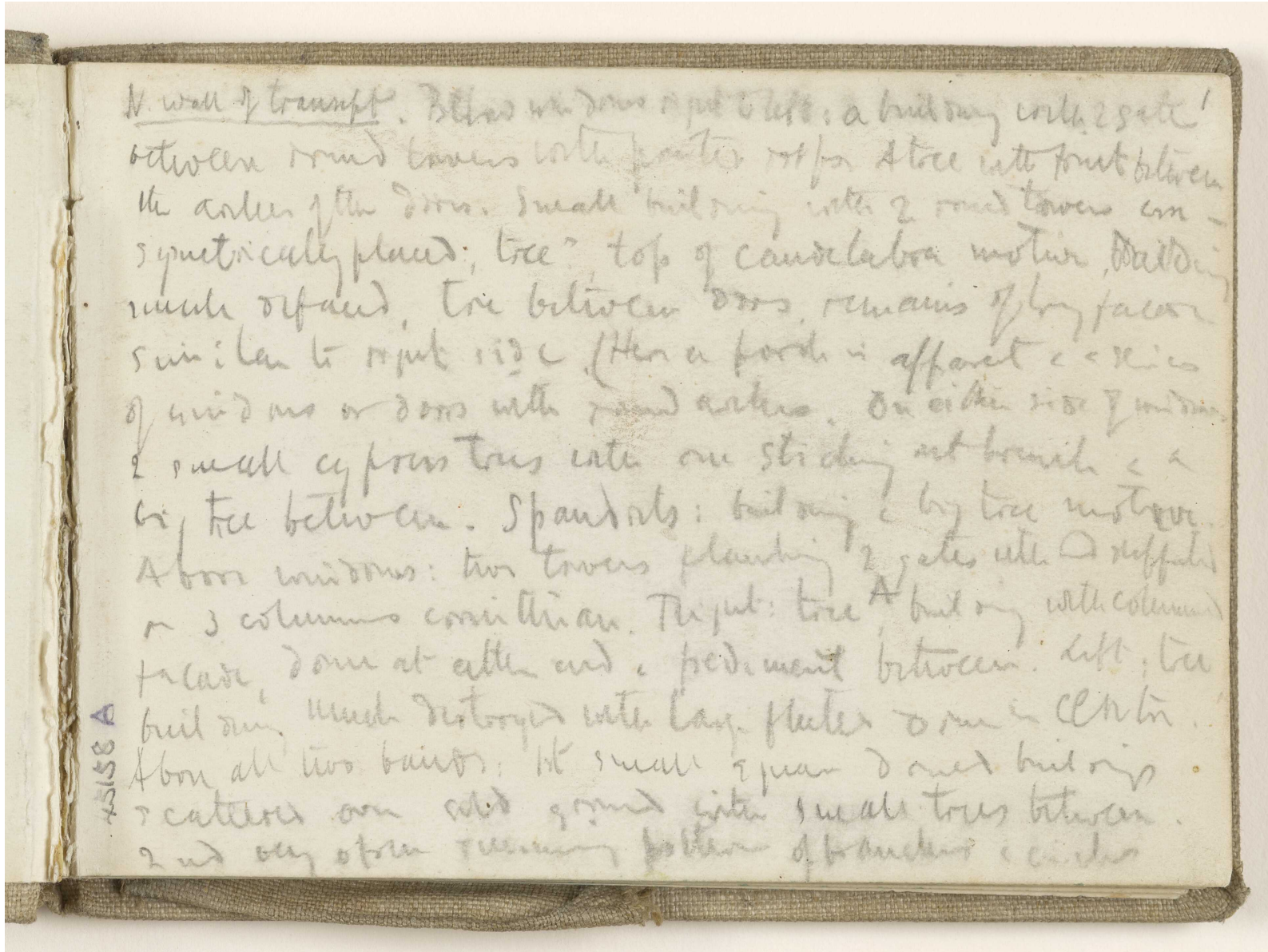
"مذكرات جيرترود بيل، ١٩١١." [ذيل] (٧٦/٦)




"مذكرات جيرترود بيل، ١٩١١". [أمامي-داخلي] (٧٦/٧)



"مذكرات جيرترود بيل، ١٩١١." [و١] (٧٦/٨)



"مذكرات جيرترود بيل، ١٩١١". [ظ١] (٧٦/٩)



"مذكرات جيرترود بيل، ١٩١١." [٢] [٧٦/١٠]




NE pier, N side. In scarp under arch, two
small arches above it (enclosed in long
arch, leaf written outwards with the
word 'enclosed' in rectangle of probable
text. غير الخلق بعد رسول الله
صل الله عليه وسلم ابو بكر ثم
عمر ثم عثمان ثم علي رضي الله
عنه اجمعين

NE pier N side remains of
fluted columns

Outside transept: left, by tree, by building consisting of 2
arches with towers appearing between, a row of 5 columns
apparently standing back in a semi circle, above, walk
horns, trees. On opposite side opposite 5 columns a
row of rather lower arches with cutwaters between some
smaller and some trees above. Green yellow brown of
enclosed niches in niches of arches


"مذكرات جيرترود بيل، ١٩١١." [ظ٢] (٧٦/١١)



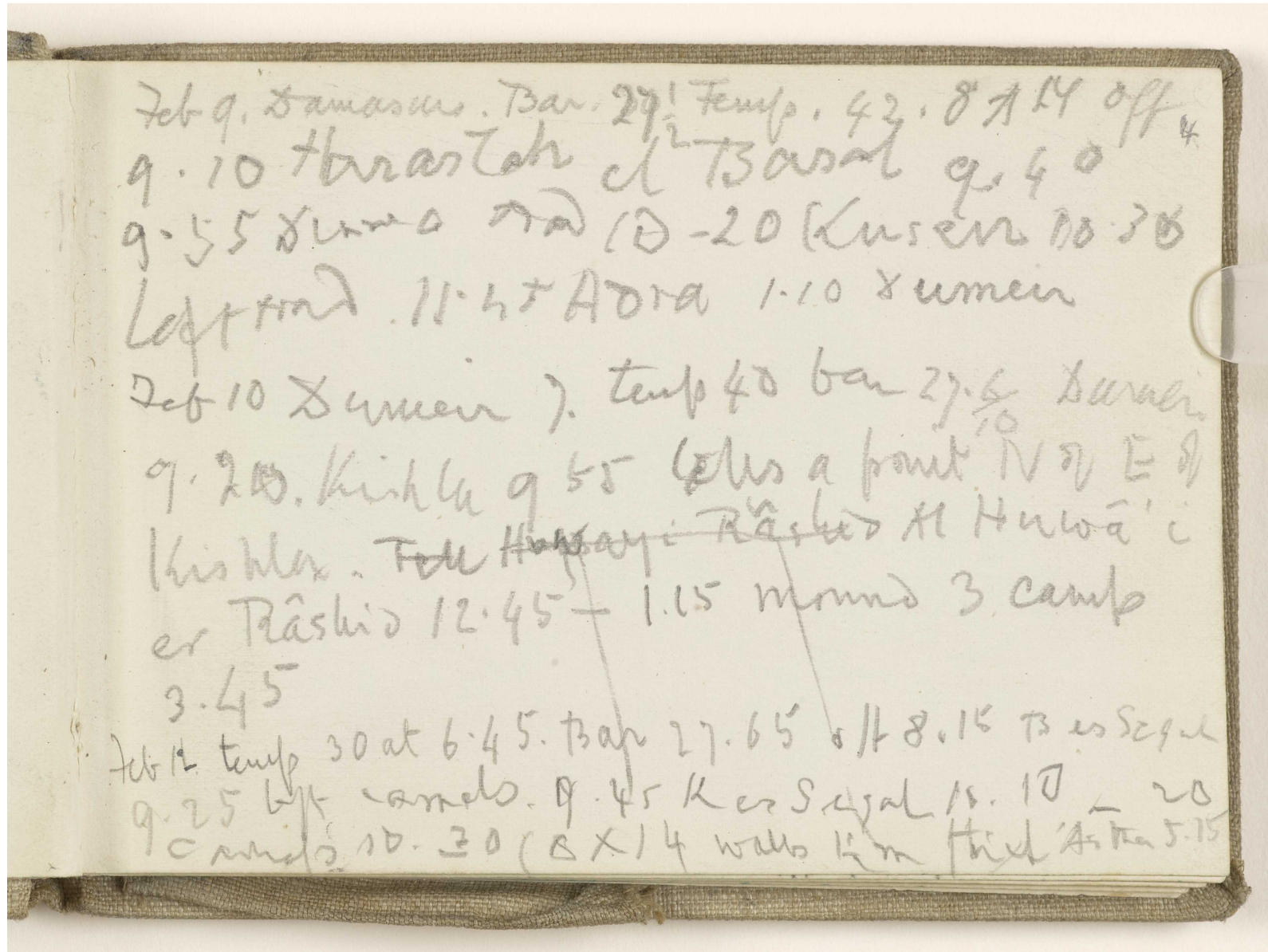
"مذكرات جيرترود بيل، ١٩١١." [٣] [٧٦/١٢]

In spandrels of arches opposite door, trees & between
the upper windows remains of Canadabrous
Malik & Zahir. N side (door). 2 buildings on mounts with
a domed tower in center - 2 domed towers on either hand
Olive tree between, on either side cypresses with pine cones
springing round it & at either end olive trees. E side
Canadabrous maceaus. S. 5 large columns. 4 small between
them the latter into arches. Above a vaulted archway
with 2 domes - a central passage W. 3 small columns, the
arches weathered with leaves, but also above similar to
S side. Then on each side a bulb with leaves growing at
them & rather unsymmetrical ridging in W niches shale
olive with maceaus springing round it S niches sort
of Canadabrous, a monilabrous in tertiary circles in
the arches E niches very similar to W but Canadabrous
Arabic plants in gold instead of circles. Olive in blue
yellow, white, maceaus.


"مذكرات جيرترود بيل، ١٩١١." [ظ٣] (٧٦/١٣)



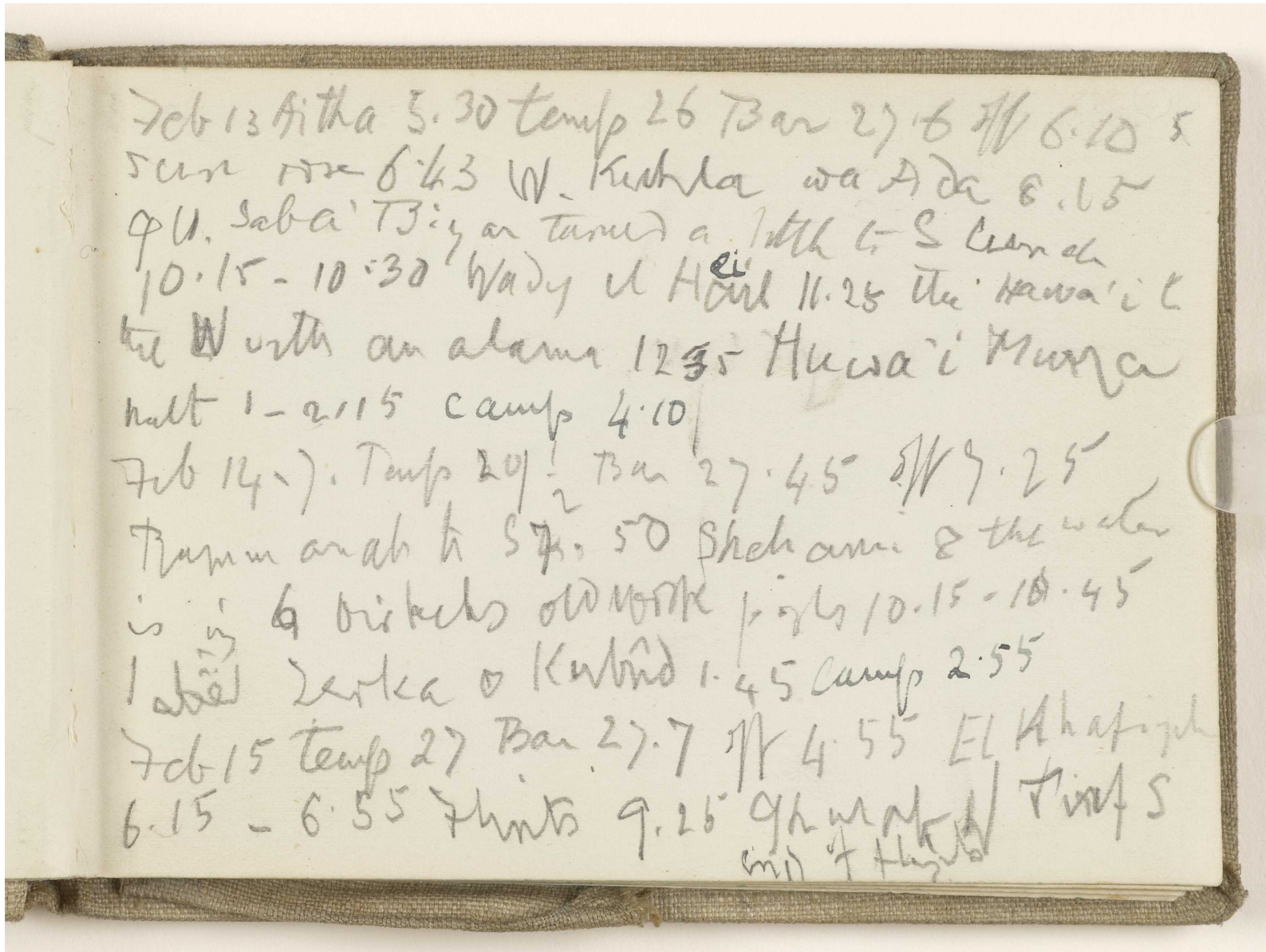
"مذكرات جيرترود بيل، ١٩١١." [و٤] (٧٦/١٤)



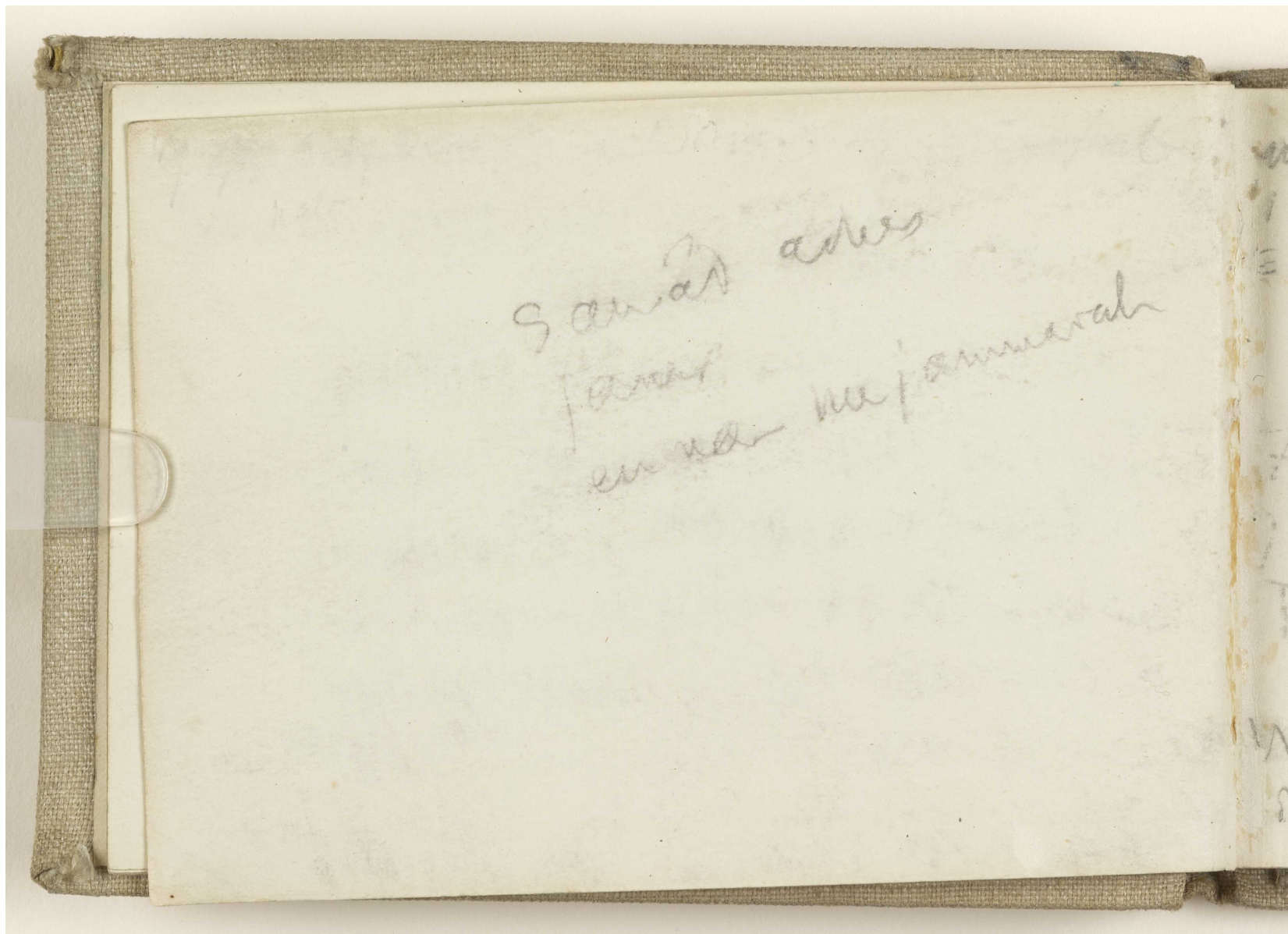
"مذكرات جيرترود بيل، ١٩١١." [٤ظ] (٧٦/١٥)



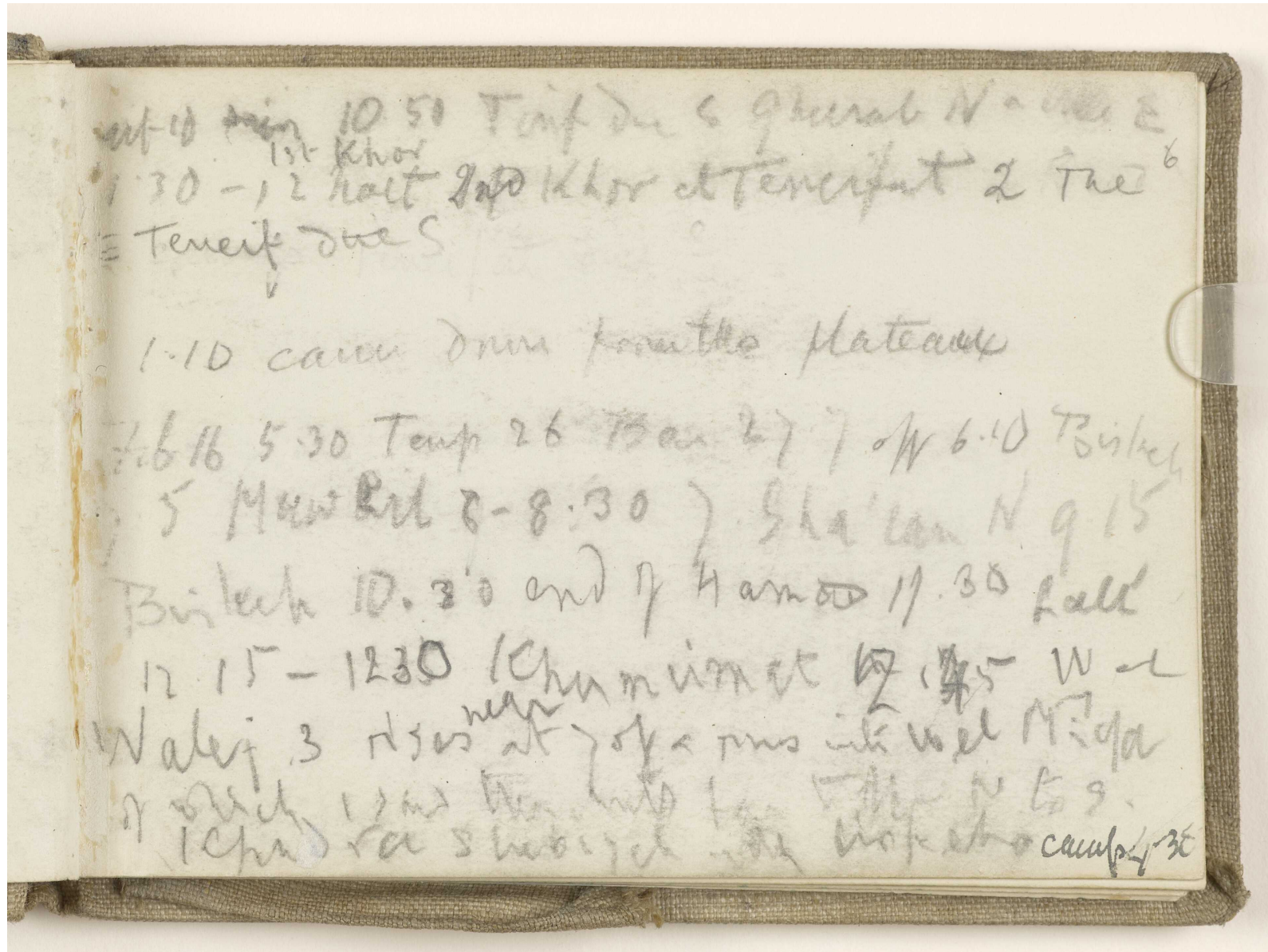
"مذكرات جيرترود بيل، ١٩١١." [٥٠] (٧٦/١٦)



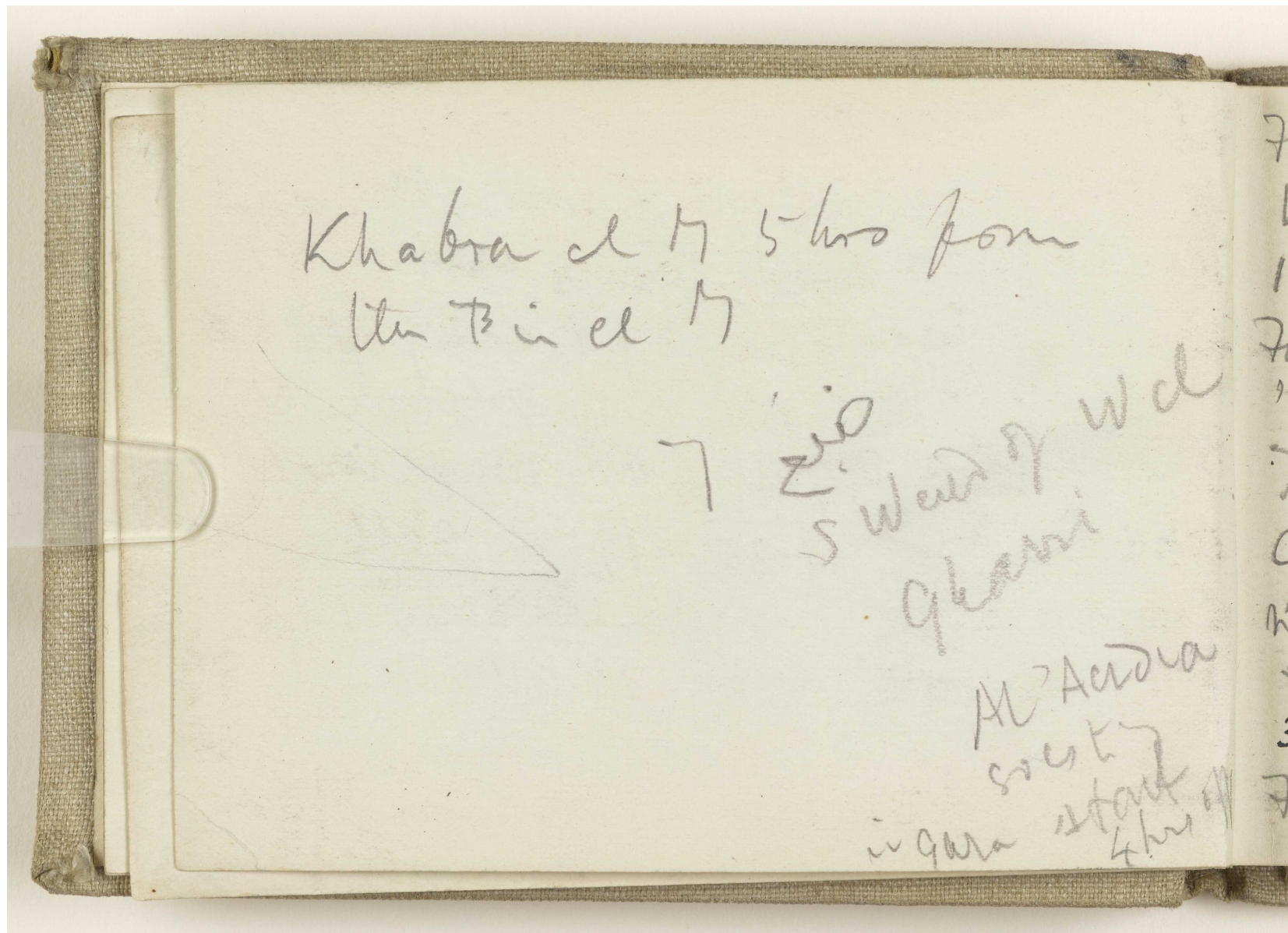
"مذكرات جيرتروود بيل، ١٩١١." [٥٥] (٧٦/١٧)



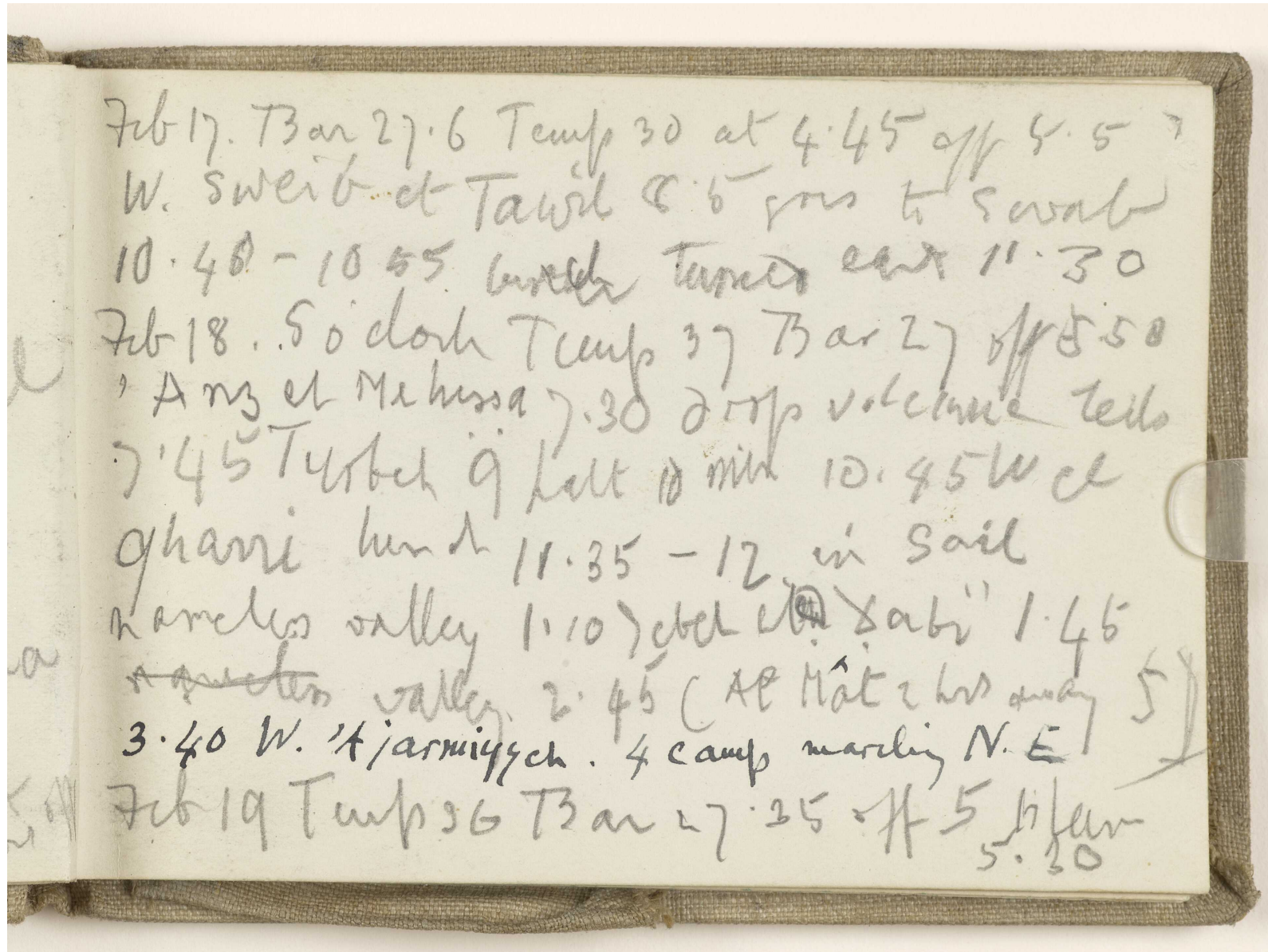
"مذكرات جيرترود بيل، ١٩١١." [٦] [٧٦/١٨]




"مذكرات جيرترود بيل، ١٩١١." [ظ٦] (٧٦/١٩)



"مذكرات جيرترود بيل، ١٩١١" [٧] [٧٦/٢٠]



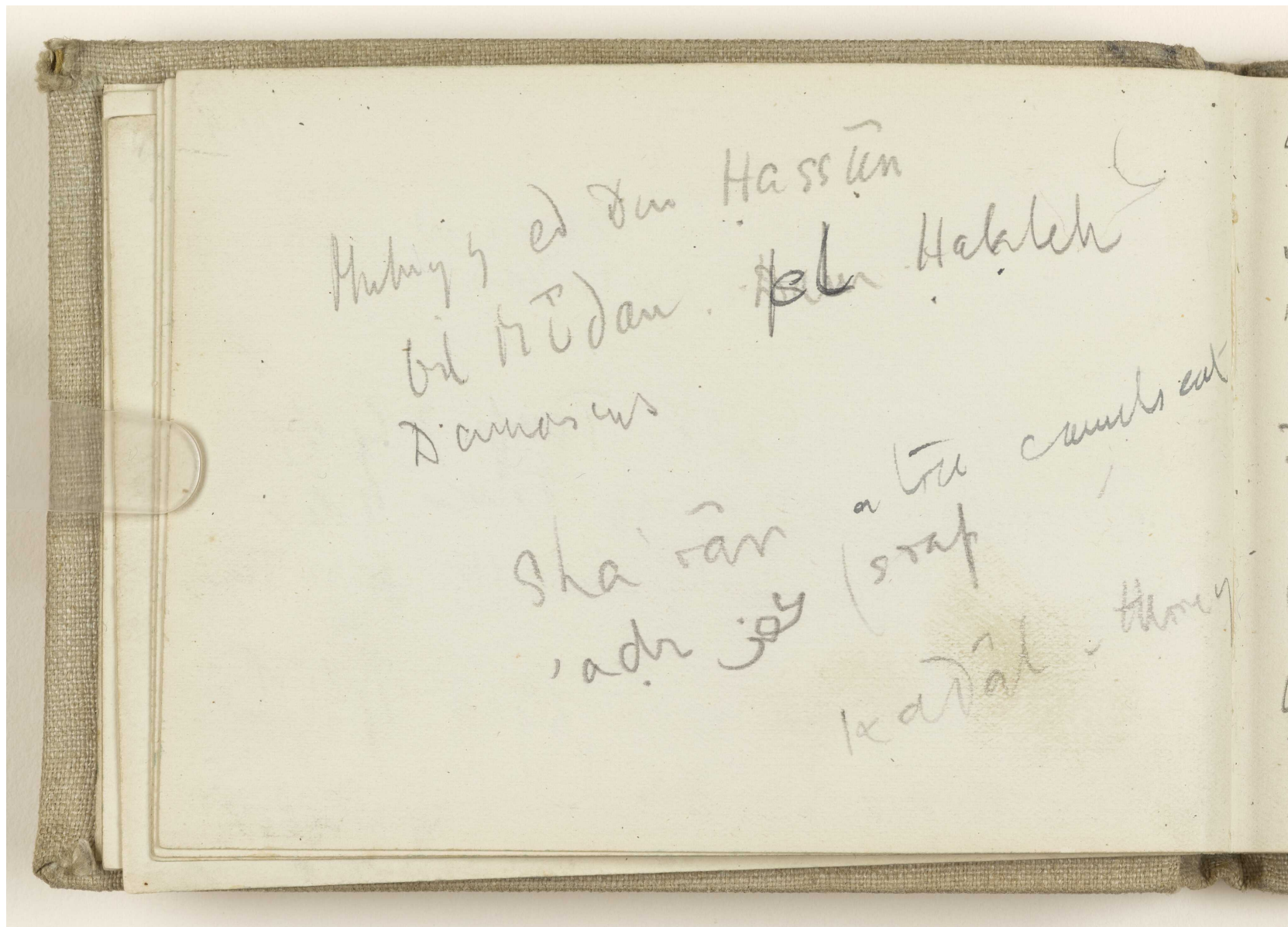
"مذكرات جيرترود بيل، ١٩١١." [٧ظ] (٧٦/٢١)



"مذكرات جيرترود بيل، ١٩١١." [٨] [٧٦/٢٢]

Ten Nisr ala kitfsha'ib Hamraa 8E9
^{2 miles away 8.30}
 Road from Tedmur to Ga'ra, to Kharrā
 Wād el Miya, Ja'eidch (in the Swab)
 A road leads from Ga'ra to Jerusalem
 another from G. to Medina. Upon them
 nothing out of the way. From Ga'ra to
 Sketba the Wāsch our road out the side
 W. el Abaid at Udder ^{on the right}
 W. Hamraa full of single el A road
 but only sheep folds, known el

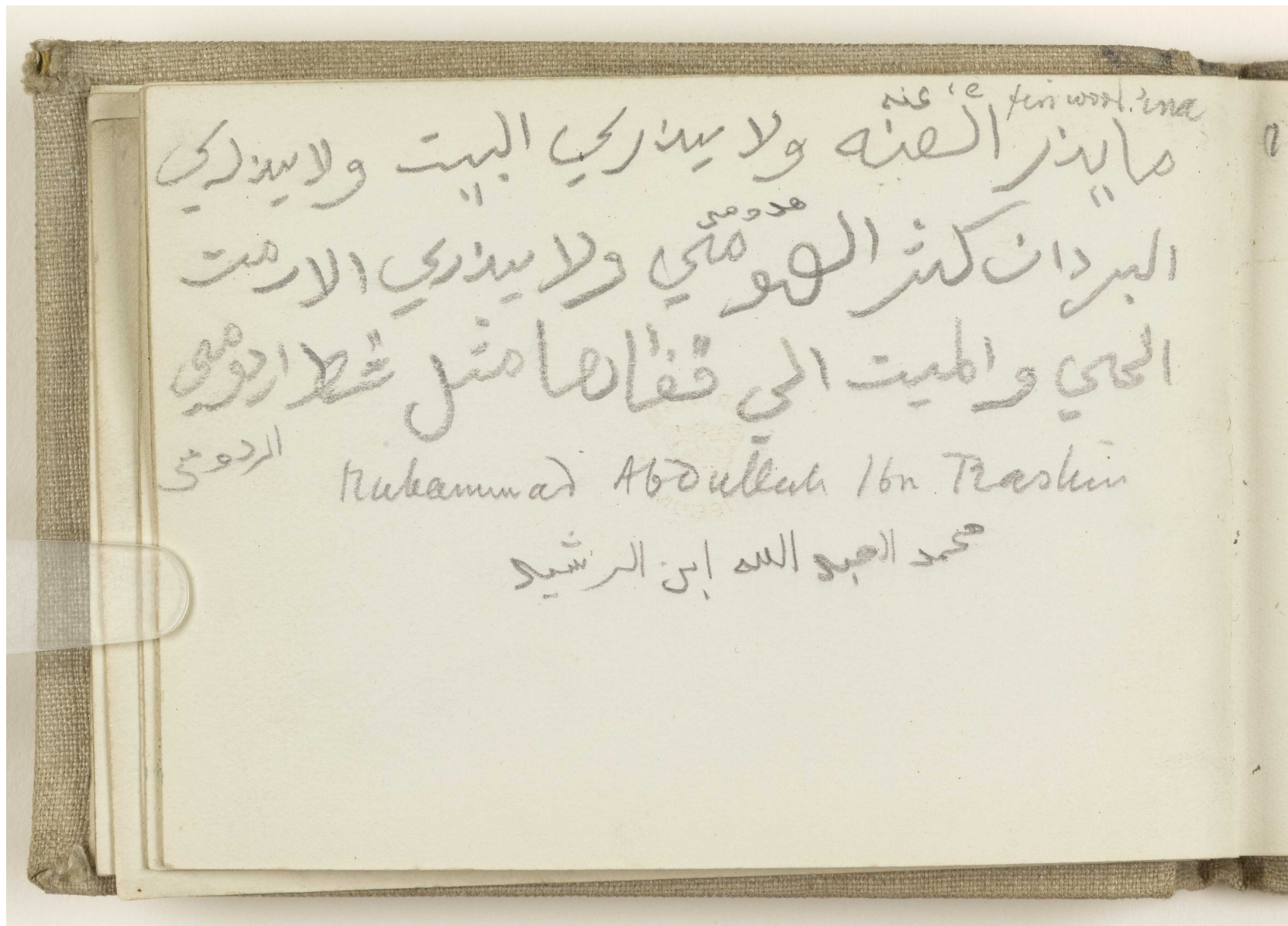
"مذكرات جيرترود بيل، ١٩١١." [٨ظ] (٧٦/٢٣)




"مذكرات جيرترود بيل، ١٩١١" [٩] (٧٦/٢٤)

6.45 o kallos valley - limit of qa'ra a.25 W 9
 ' u^{دور} - then an 3 of them from the tells 'Ubeid
 which is located at 10 centent W 'a d.
 11.40 - 12.10 limit 1 up W 'Ud
 camp 6.30
 Feb 20. Bar 28.35 Temp 34 of
 6.25 broken ground 10.30 Tower 4.45
 W Hanran 12 Nuber wir 1.15. 4.30 Temp
 49 Bar 28.75
 Feb 21 Temp 31 Bar 28.8 1/4 top
 5.35 Bar 28.65 (W Ma'ayishin
 7.00

"مذكرات جيرترود بيل، ١٩١١. [٩ظ] (٧٦/٢٥)



"مذكرات جيرترود بيل، ١٩١١." [١٠] (٧٦/٢٦)




"مذكرات جيرترود بيل، ١٩١١." [١٠ ظ] (٧٦/٢٧)

الحمد لله عرني شياي طردا الهوا
انه منه ولين لونه ورده الياي لانم
الحيونين ير اعنه عساو من ترس الياي
و لهدو كروب شالنه مارب شعفر من
تايي واليوم مكو ياي الحنه ودي
النه يشقل النياي هذاك عني ونه
الامير محمد عبد الله

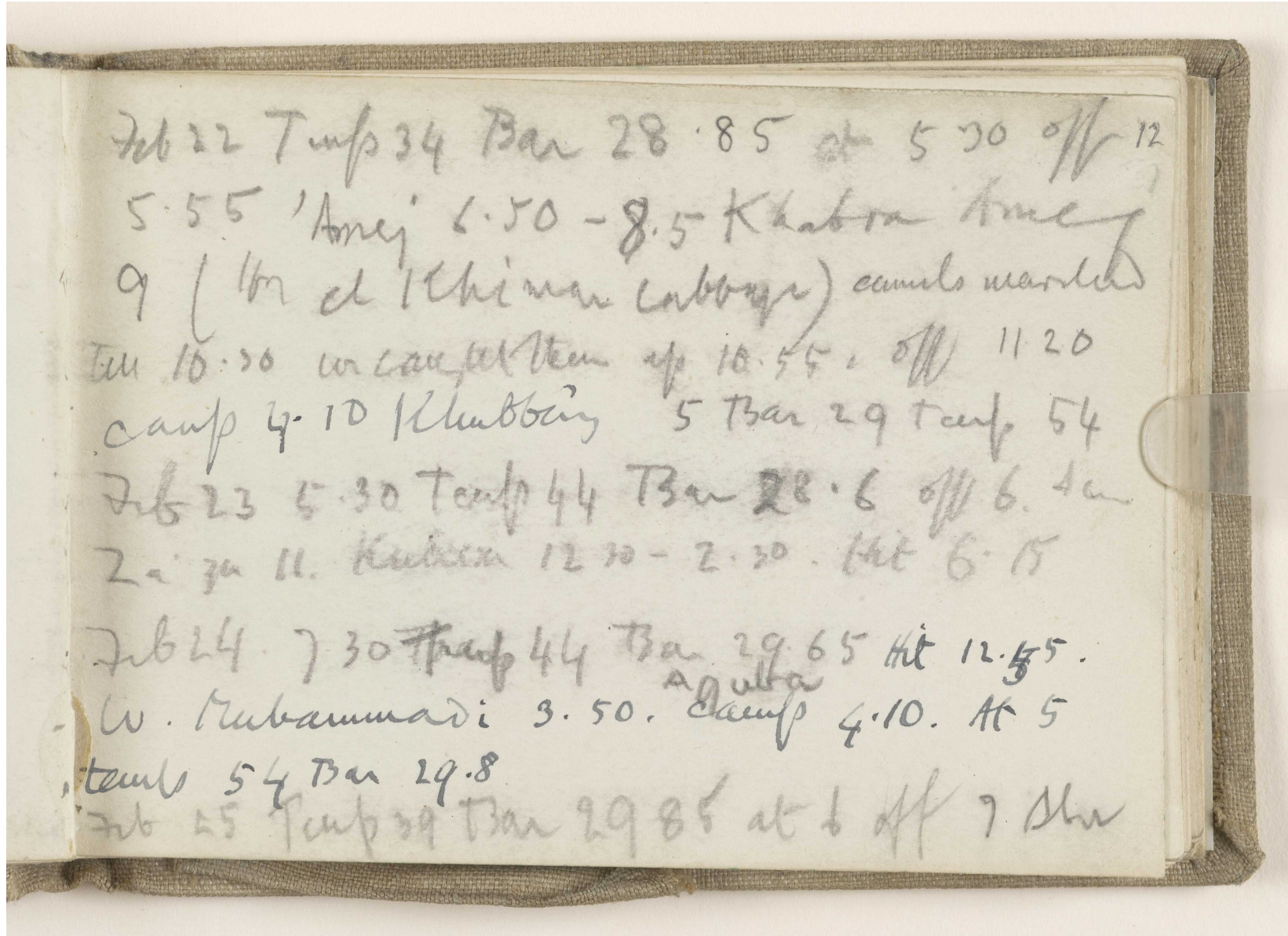
"مذكرات جيرترود بيل، ١٩١١." [١١ و] (٧٦/٢٨)

١١
محمود انا عرضي شبابي طرد الهوا جرت
انا منه وازمن لونه من موه للباي لارا
العبيوني يسي عنه غسلو حة زسل الشيا
نهود لشنوق kamis شالنا بارب
تغفر من تابي واليوم مطلوبنا الجند
ودرانا بشنق كل النياي ههراو صني وانا
منه كالتشا


"مذكرات جيرترود بيل، ١٩١١". [١١ ظ] (٧٦/٢٩)



"مذكرات جيرترود بيل، ١٩١١" [١٢ و] (٧٦/٣٠)

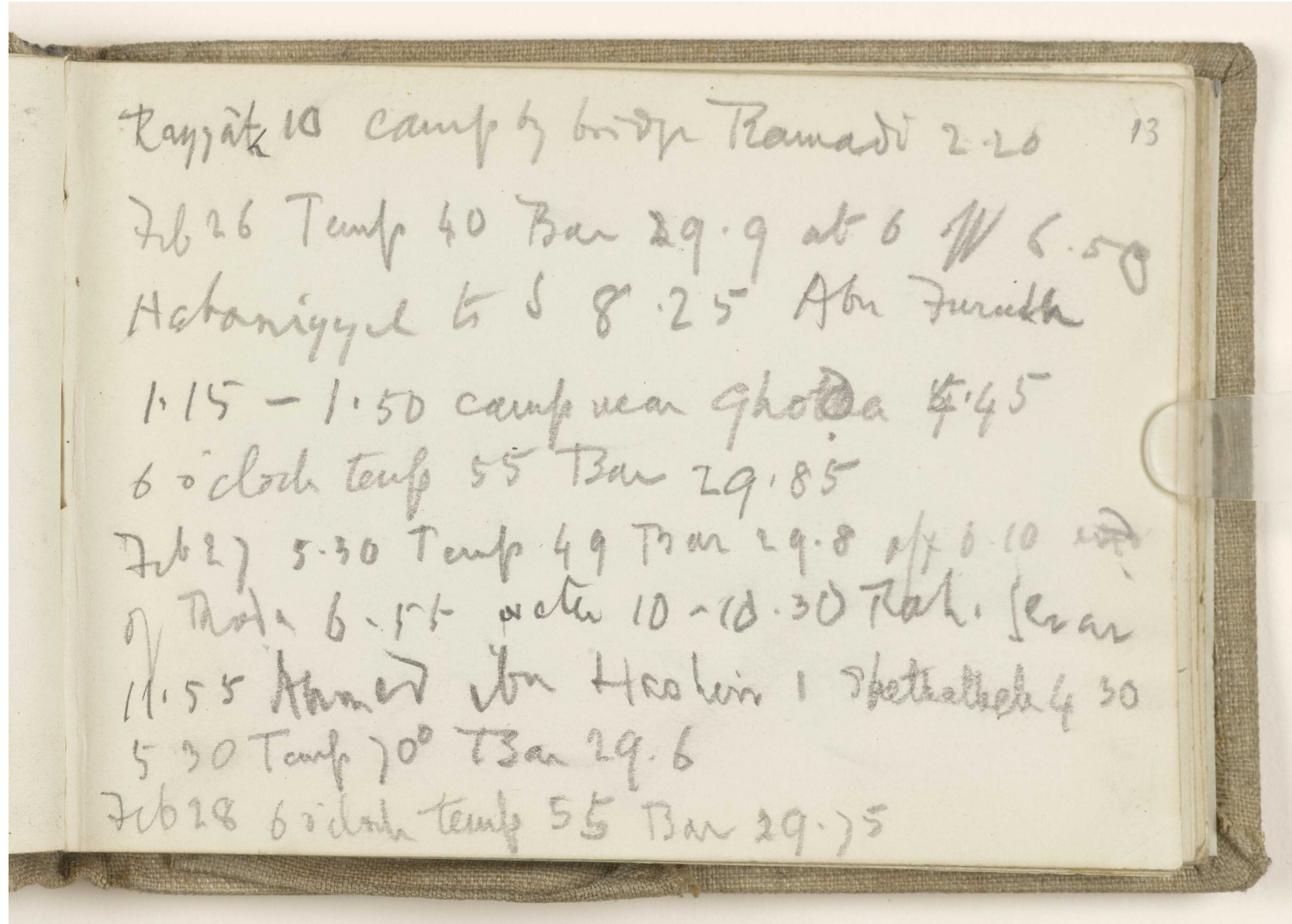


"مذكرات جيرترود بيل، ١٩١١." [١٢ ظ] (٧٦/٣١)




مذكرات جيرترود بيل

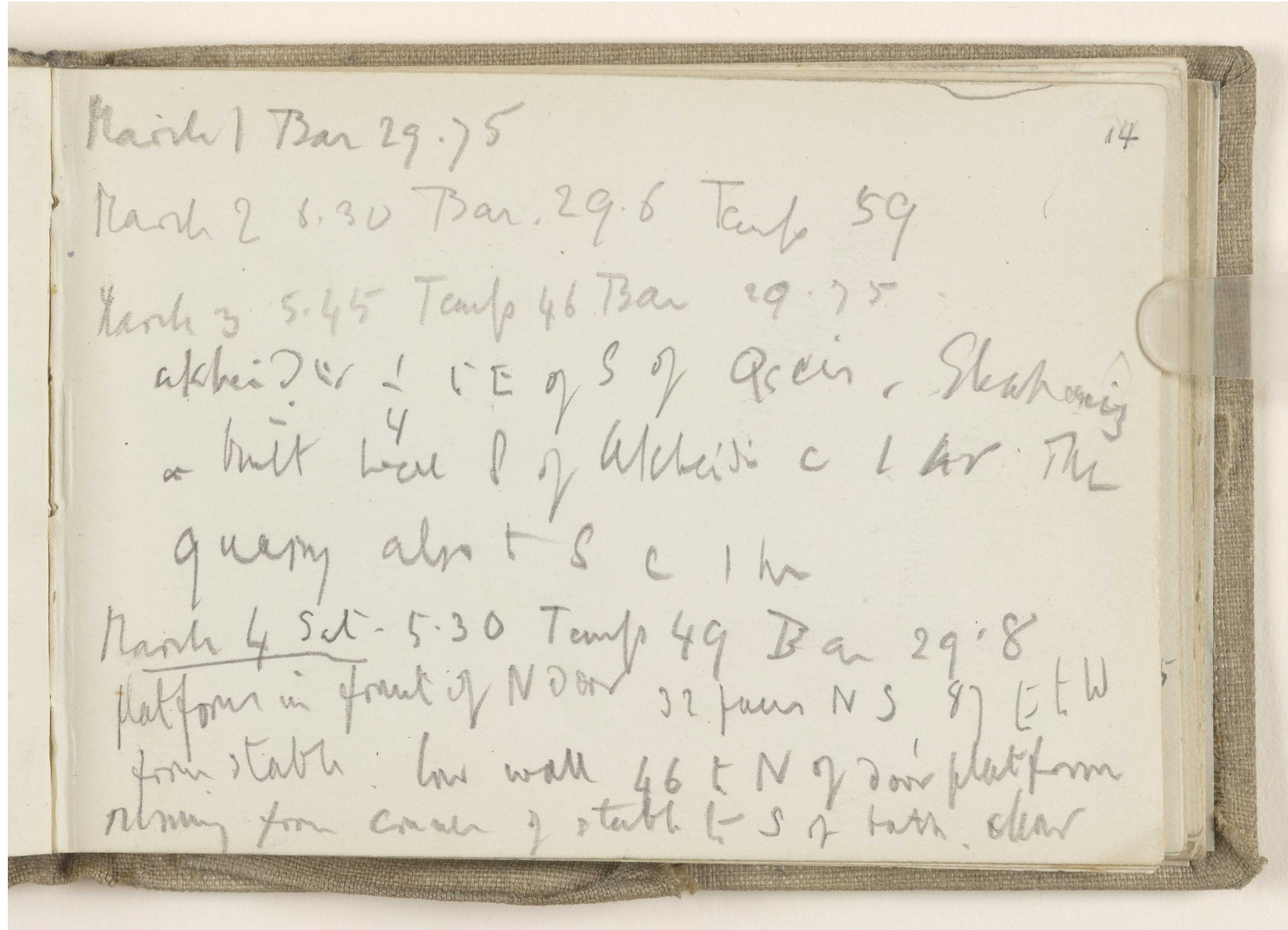
"مذكرات جيرترود بيل، ١٩١١" [١٣ و] (٧٦/٣٢)



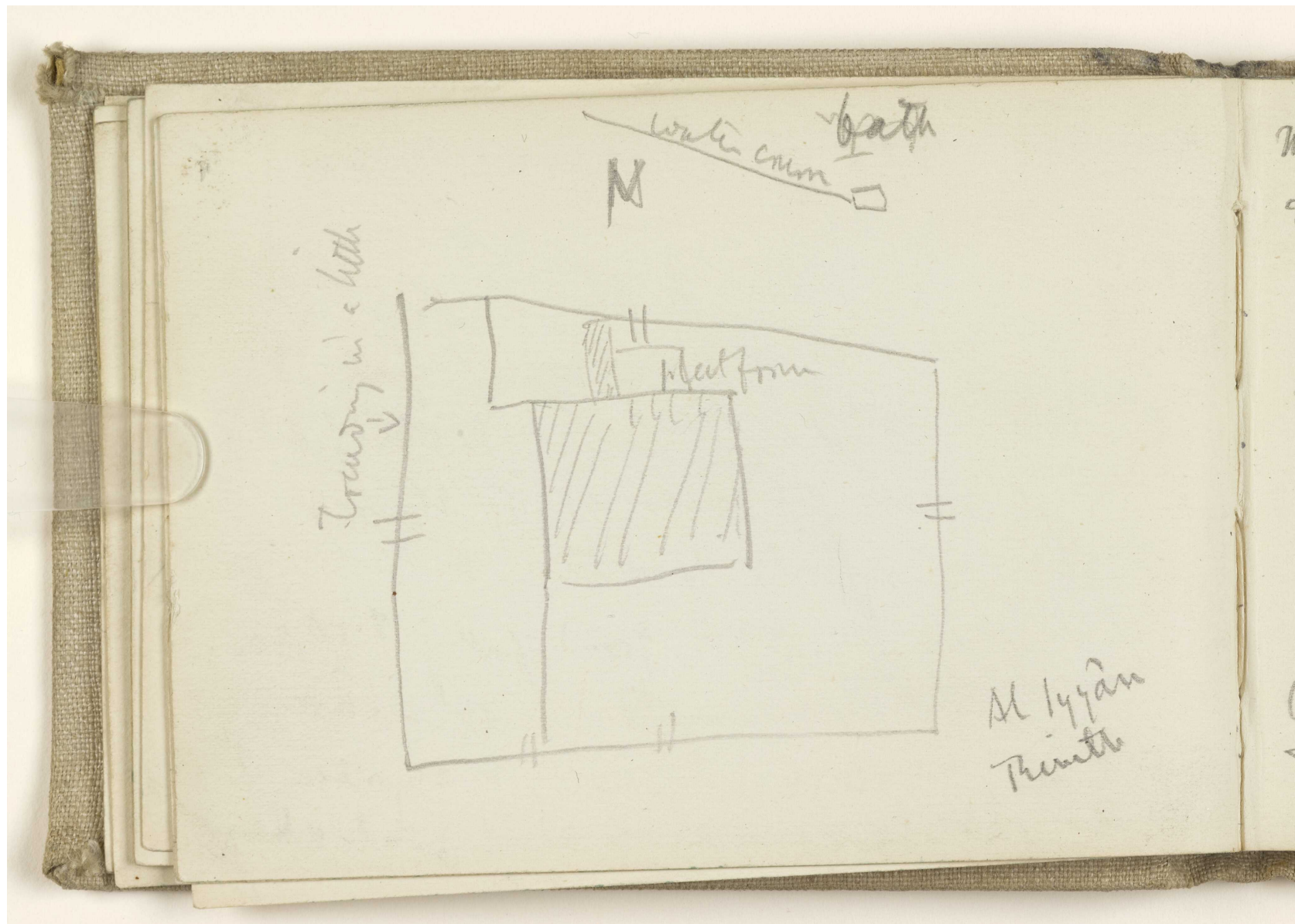
"مذكرات جيرترود بيل، ١٩١١". [١٣ ظ] (٧٦/٣٣)



"مذكرات جيرترود بيل، ١٩١١." [٤ و] (٧٦/٣٤)




"مذكرات جيرترود بيل، ١٩١١". [١٤ ظ] (٧٦/٣٥)



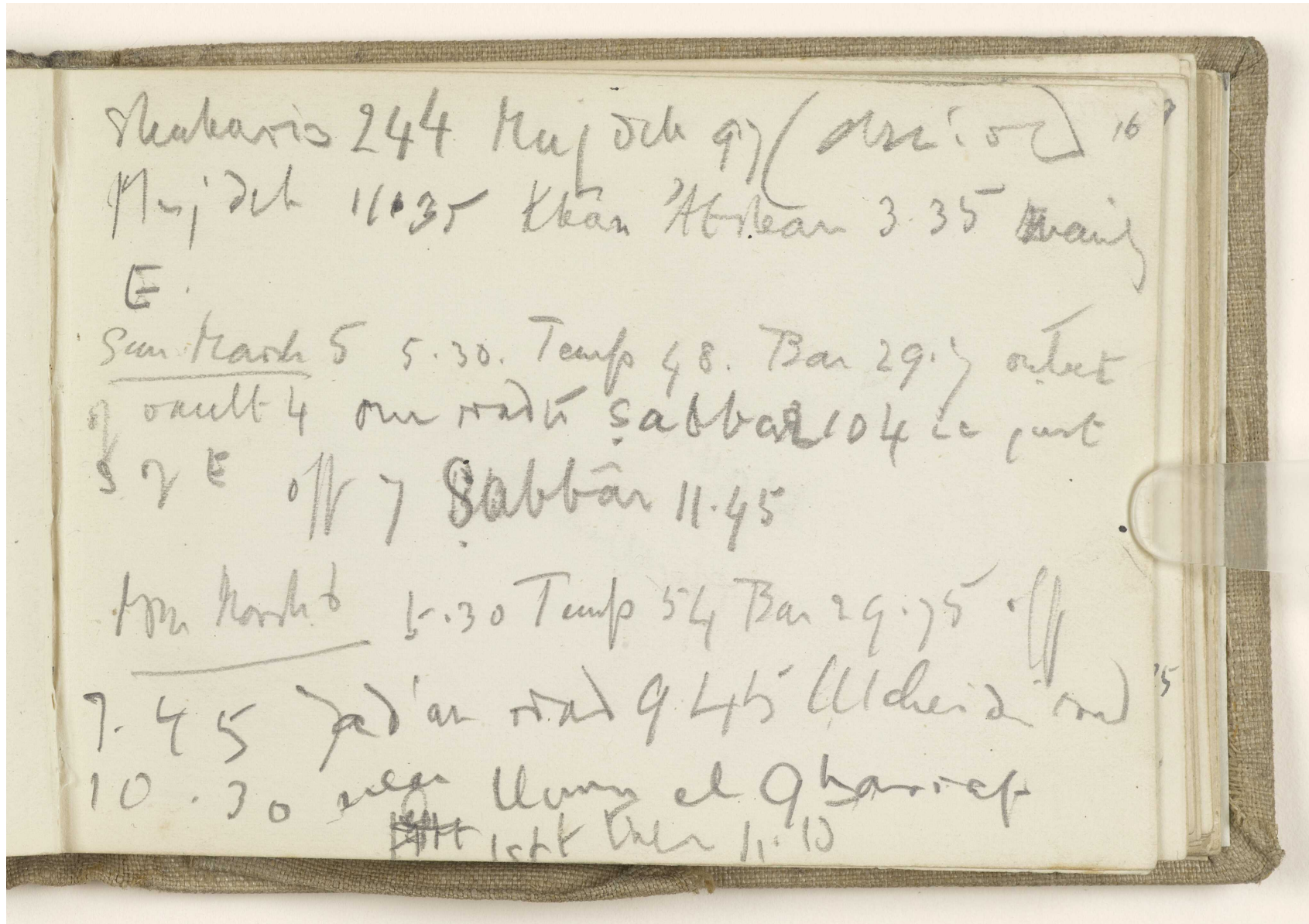
"مذكرات جيرترود بيل، ١٩١١" [١٥] [٧٦/٣٦]

mound from bath S & parallel to S wall 15
 230 paces to S stone built with tower & gate
 opposite S gate. A div. runs to S tower
 but S wall runs in 200 paces (gate near
 D. in wall) & turns at N stable corner
 An inner wall 20 paces W of stable
 running to opposite NW tower
 off 6.50 a little S of E ground path 8.50 sand
 low ground ^{to} Khobra water S at Slam
 Jebel at Tar 10.15 in S bei' i 10.30 about
 10 min. walk. SE corner 300 m. north of Jebel at Tar

"مذكرات جيرترود بيل، ١٩١١". [١٥ ظ] (٧٦/٣٧)



"مذكرات جيرترود بيل، ١٩١١" [١٦ و] (٧٦/٣٨)




Shakaris 244 Muj'ah q / ... 16
Muj'ah 11.35 Khan At-Ban 3.35 ...
E.

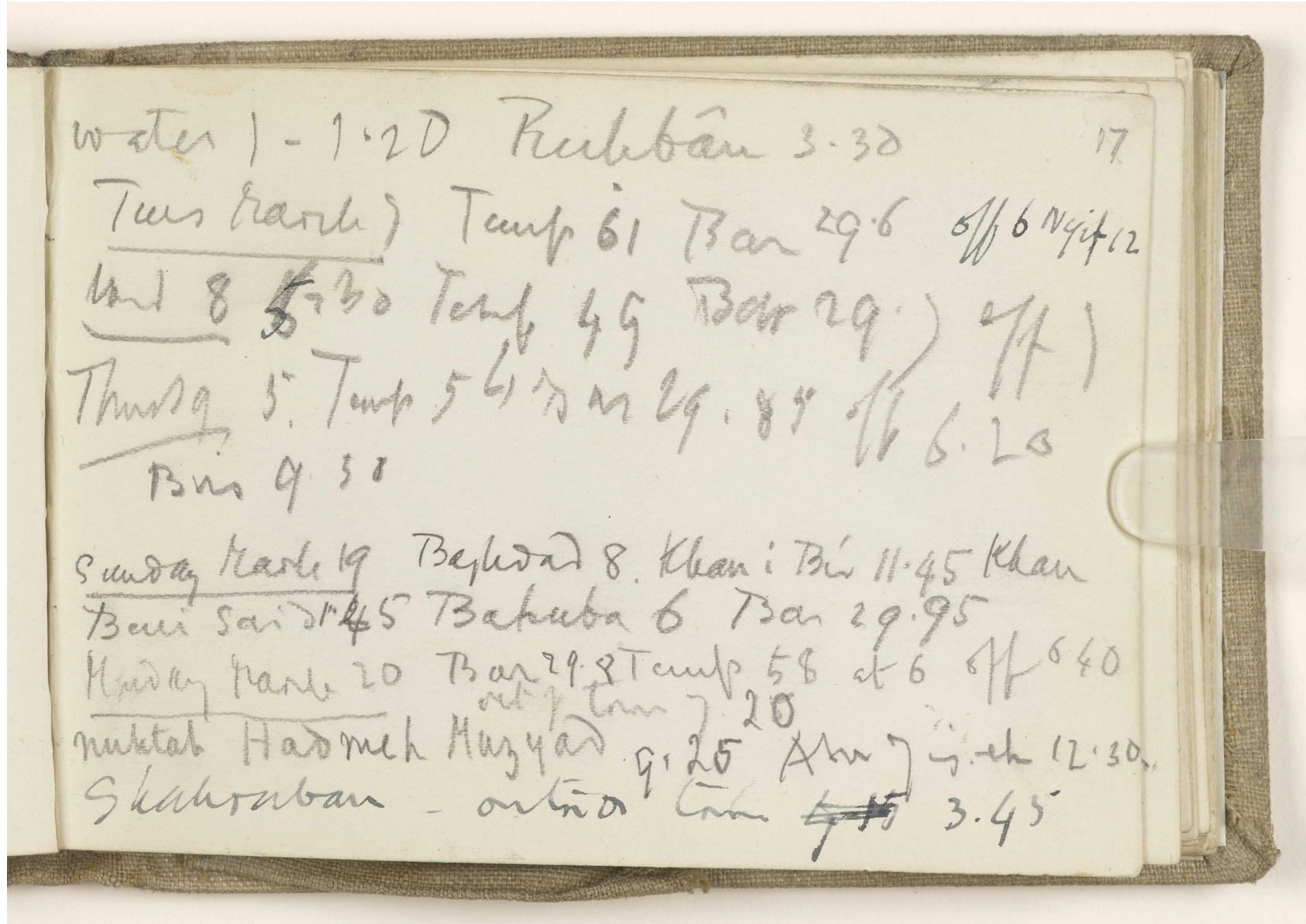
Sun track 5 5.30. Temp 48. Bar 29.7 out
9 out 4 on road Sabbar 10.4 in
5.2 E off 7 Sabbar 11.45

from north 5.30 Temp 54 Bar 29.75 off
7.45 ad'ar road 9.45 Aldherid road
10.30 ... el Qharref
11.10


"مذكرات جيرترود بيل، ١٩١١" [١٦ ظ] (٧٦/٣٩)



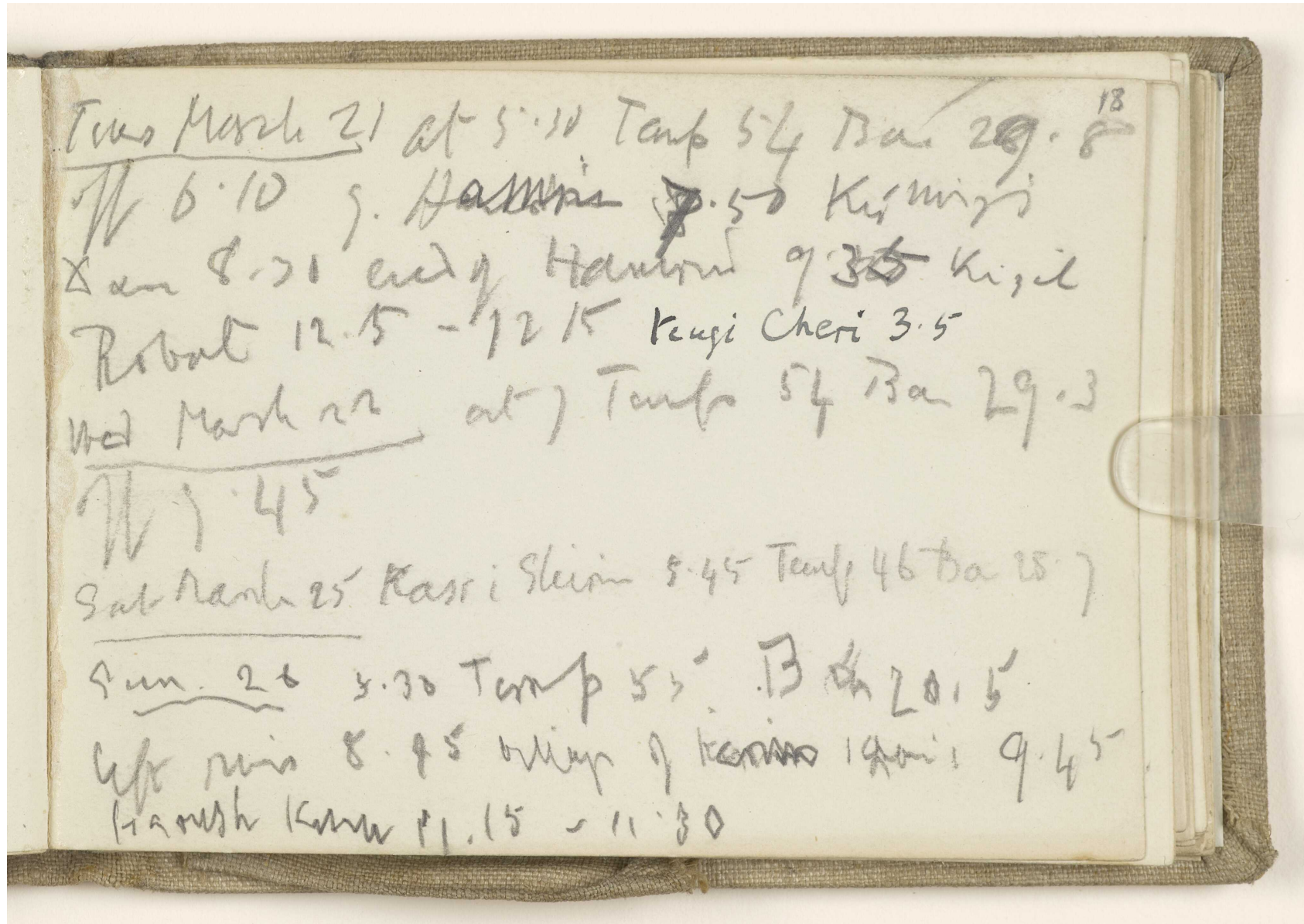
"مذكرات جيرترود بيل، ١٩١١" [١٧ و] (٧٦/٤٠)




"مذكرات جيرترود بيل، ١٩١١". [١٧ ظ] (٧٦/٤١)



"مذكرات جيرترود بيل، ١٩١١" [١٨ و] (٧٦/٤٢)

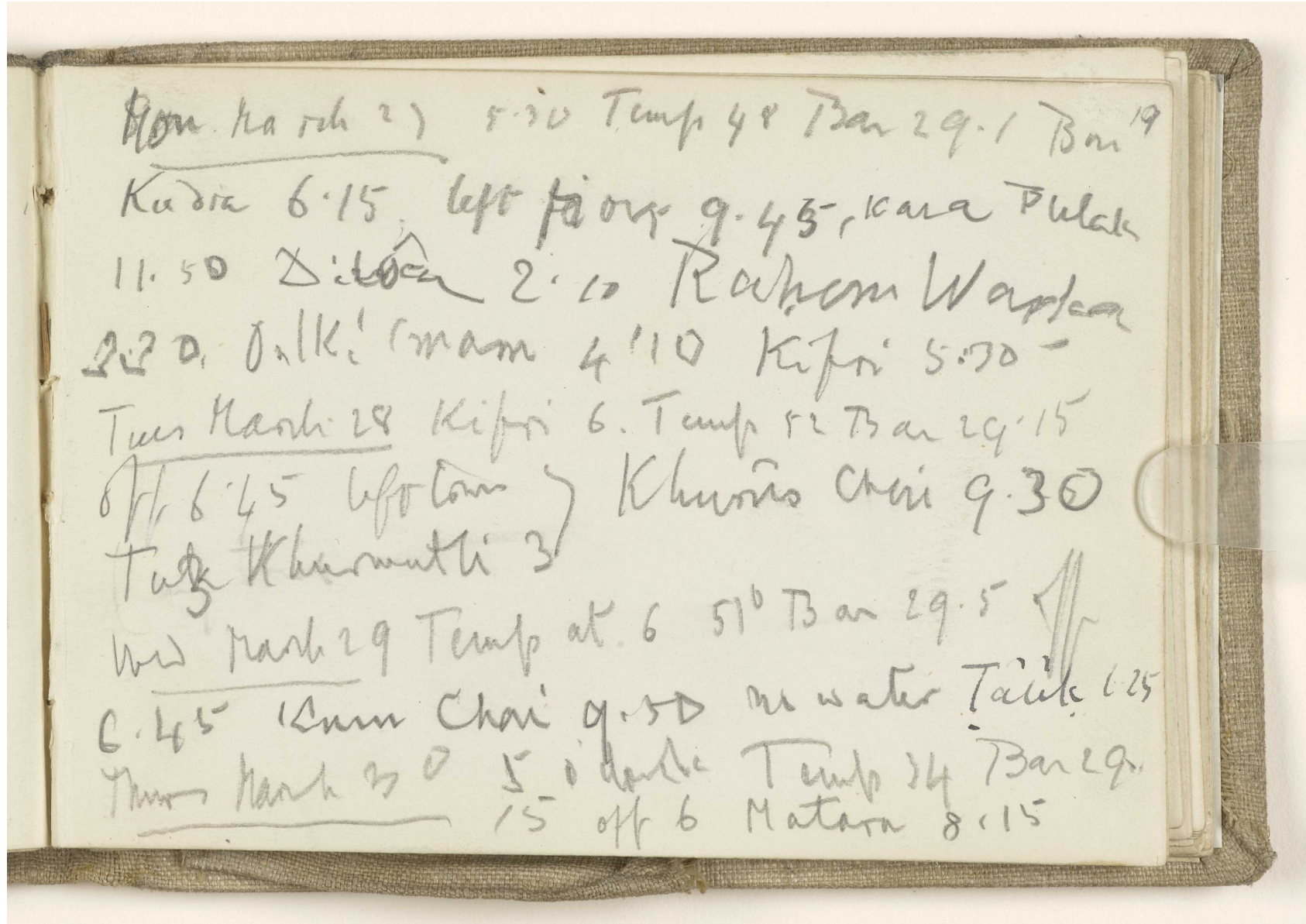


"مذكرات جيرترود بيل، ١٩١١". [١٨ ظ] (٧٦/٤٣)




broths 27 x 27 x 7

"مذكرات جيرترود بيل، ١٩١١" [١٩] [٧٦/٤٤]




"مذكرات جيرترود بيل، ١٩١١". [١٩ ظ] (٧٦/٤٥)



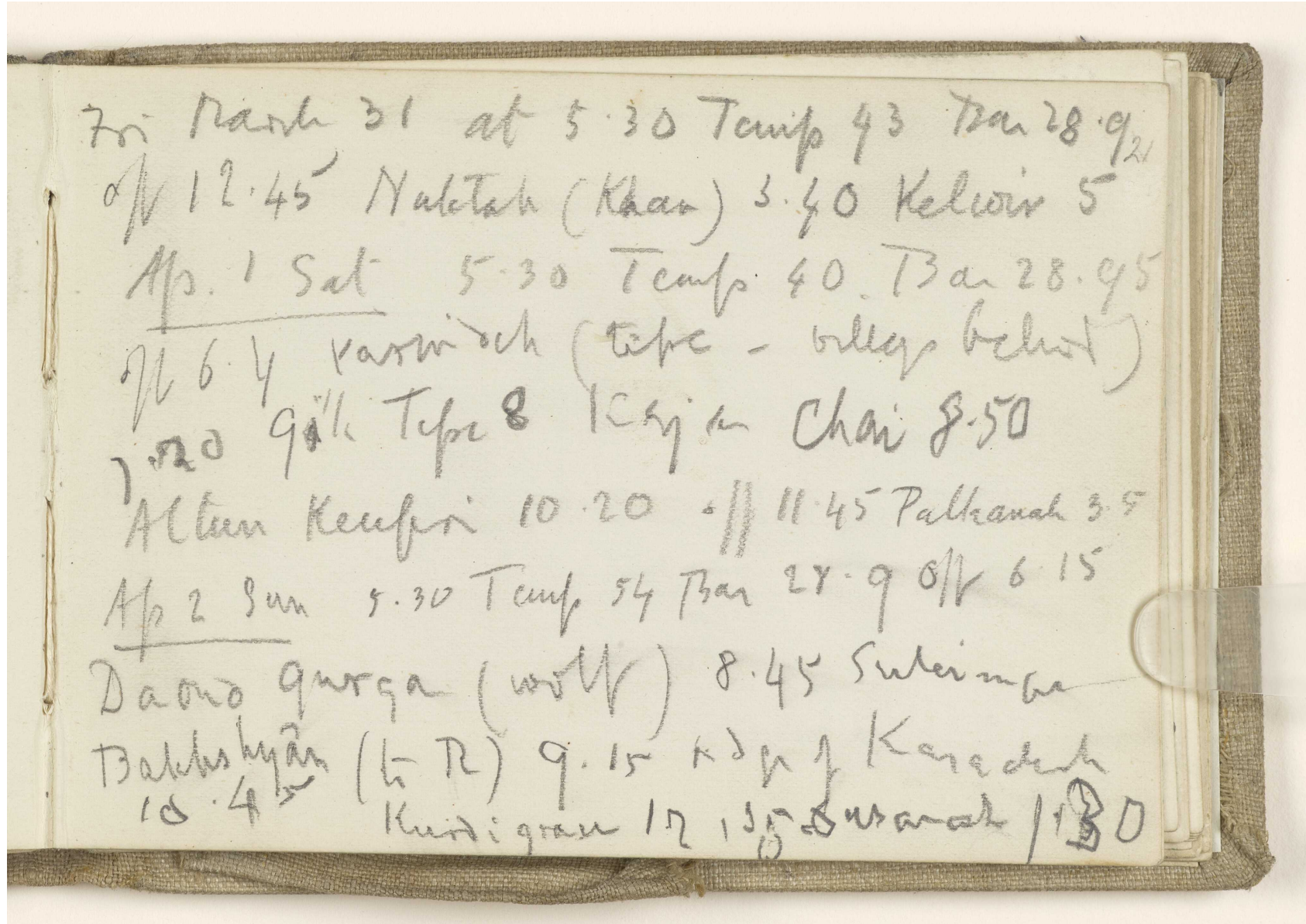
"مذكرات جيرترود بيل، ١٩١١" [٢٠] [٧٦/٤٦]

Karali Chai 10.25 ridge man to 20
 Karali Tochmarli Karayin
 Karayin
 11.10 ~~Teoyid~~ about 1 hr further
 up same river S E of the Big Ed
 Teoyid with village N of
 Karayin: Karayin opposite hill
 w of the Hasan keitan S of Teoyid
 about 1/2 hr Kerkuk 11.30 camp
 2


"مذكرات جيرترود بيل، ١٩١١." [٢٠ ظ] (٧٦/٤٧)



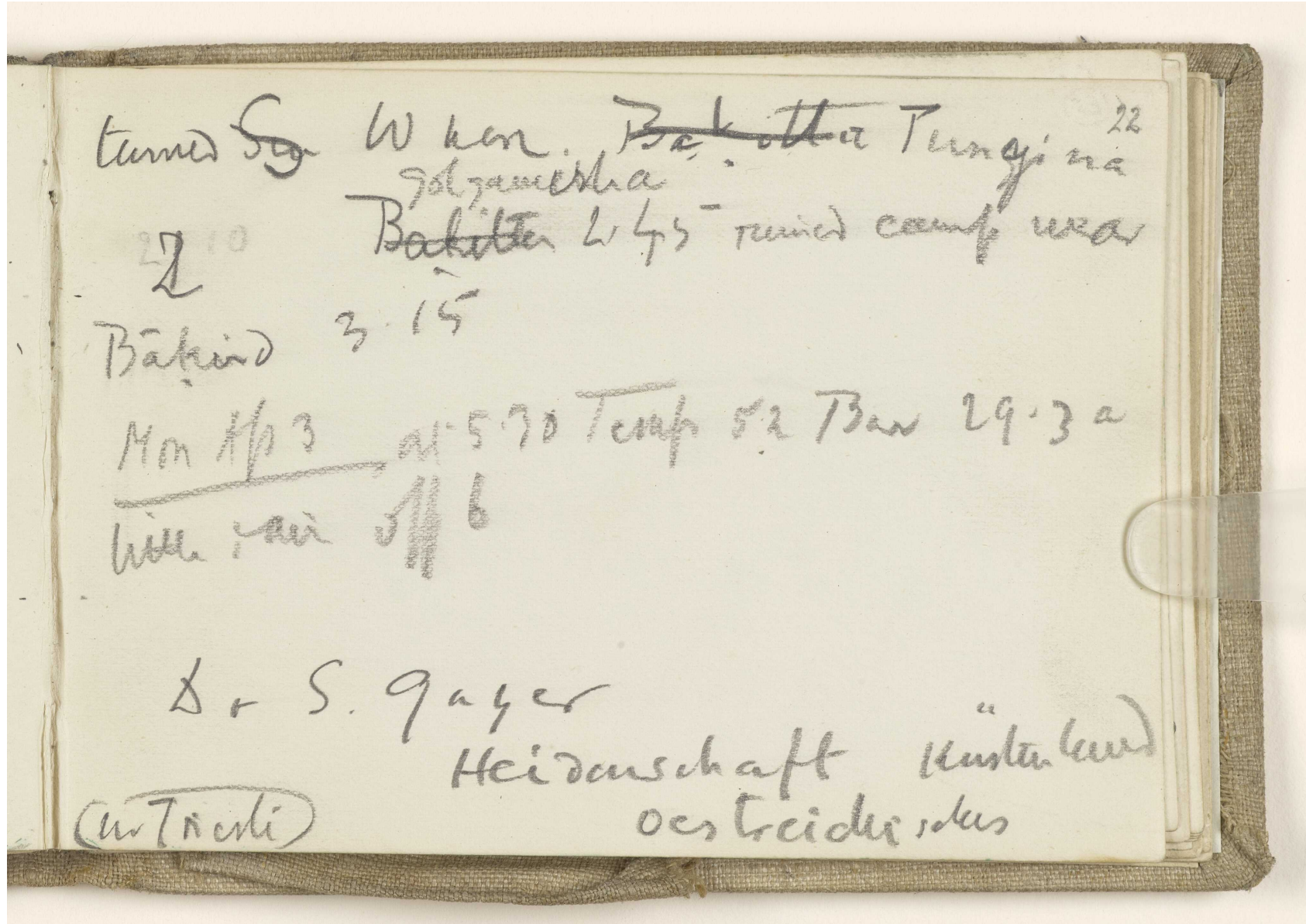
"مذكرات جيرترود بيل، ١٩١١" [٢١ و] (٧٦/٤٨)




"مذكرات جيرترود بيل، ١٩١١". [٢١ ظ] (٧٦/٤٩)



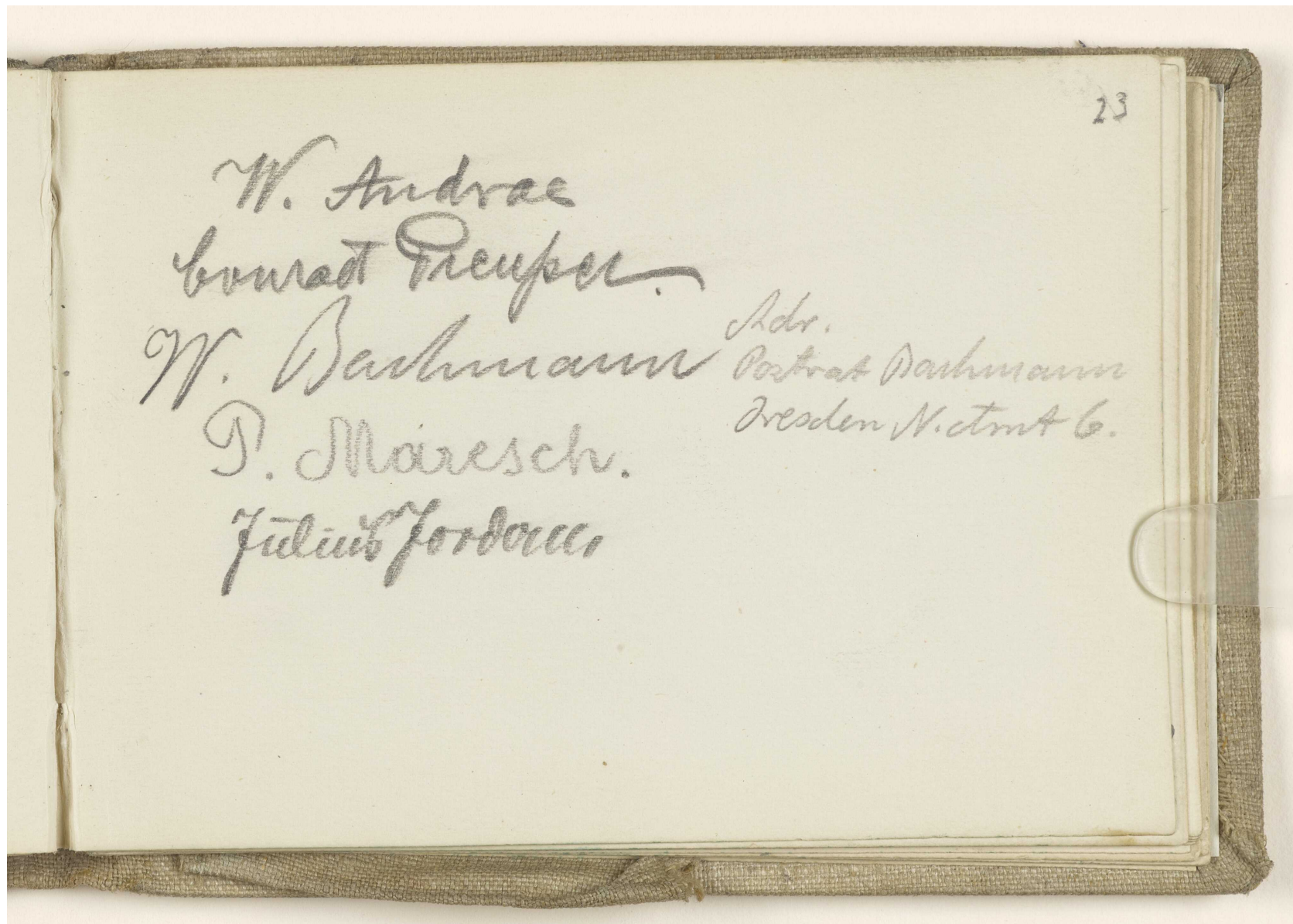
"مذكرات جيرترود بيل، ١٩١١" [٢٢ و] (٧٦/٥٠)



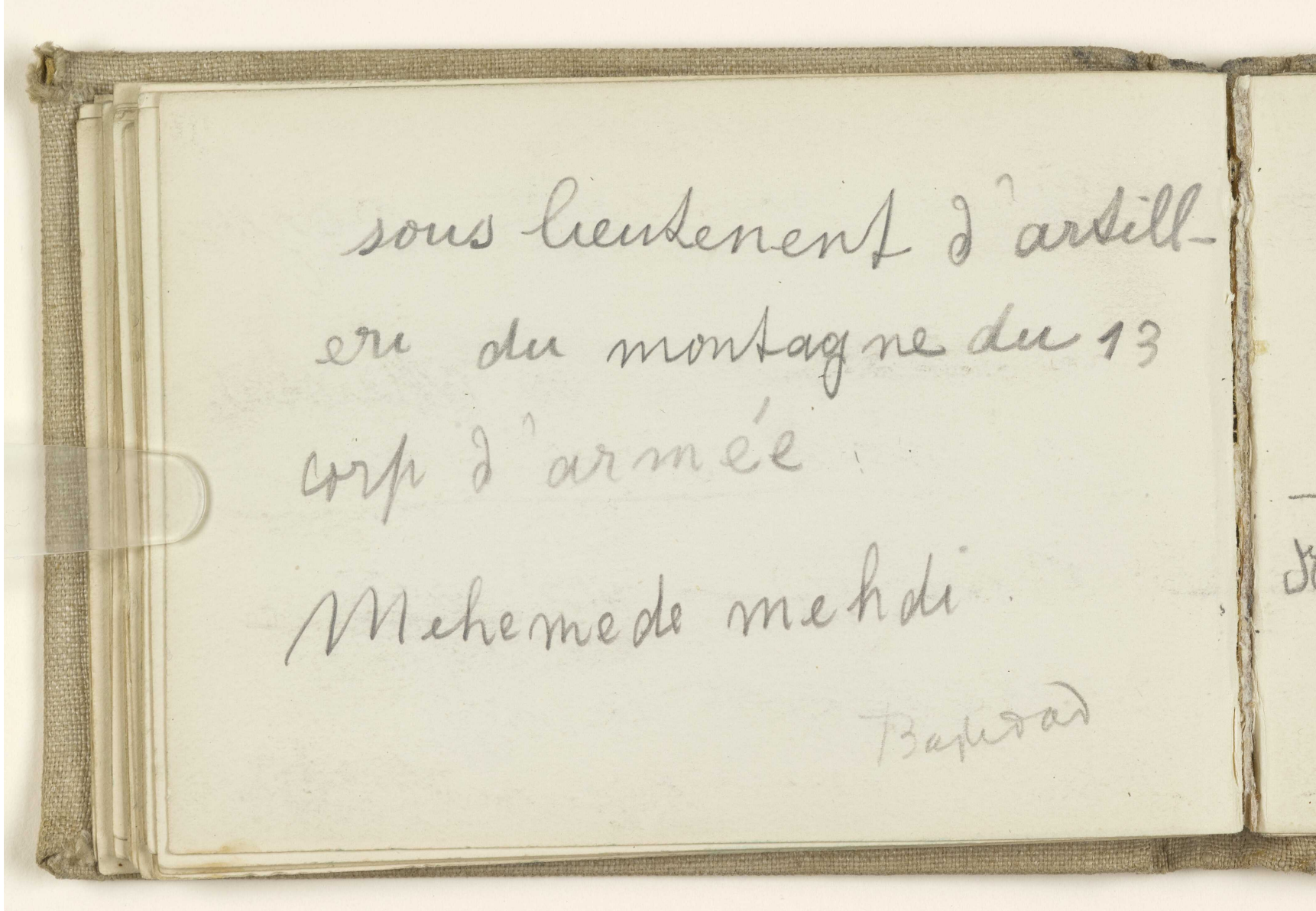
"مذكرات جيرترود بيل، ١٩١١". [٢٢ ظ] (٧٦/٥١)



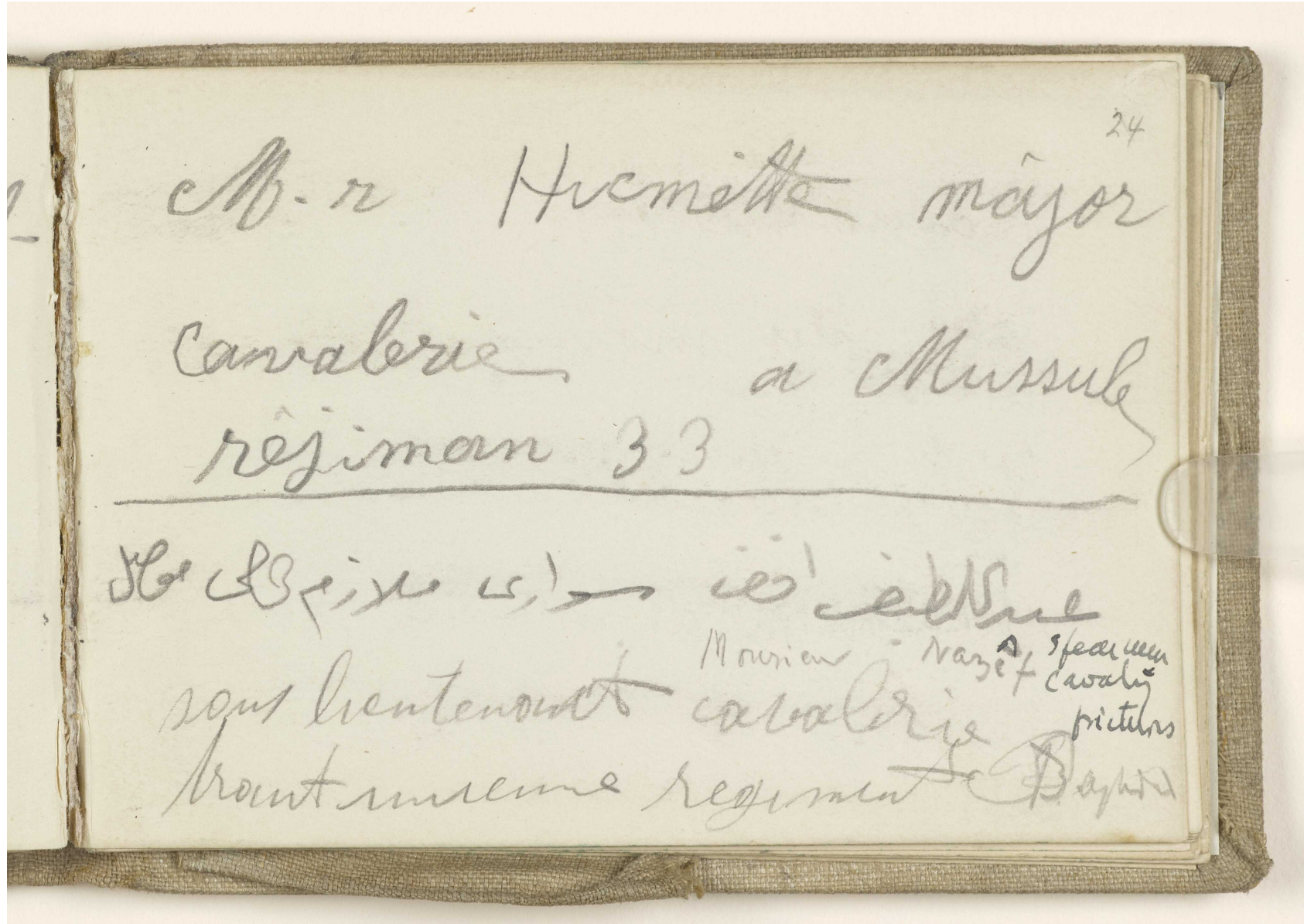
"مذكرات جيرترود بيل، ١٩١١." [٢٣ و] (٧٦/٥٢)



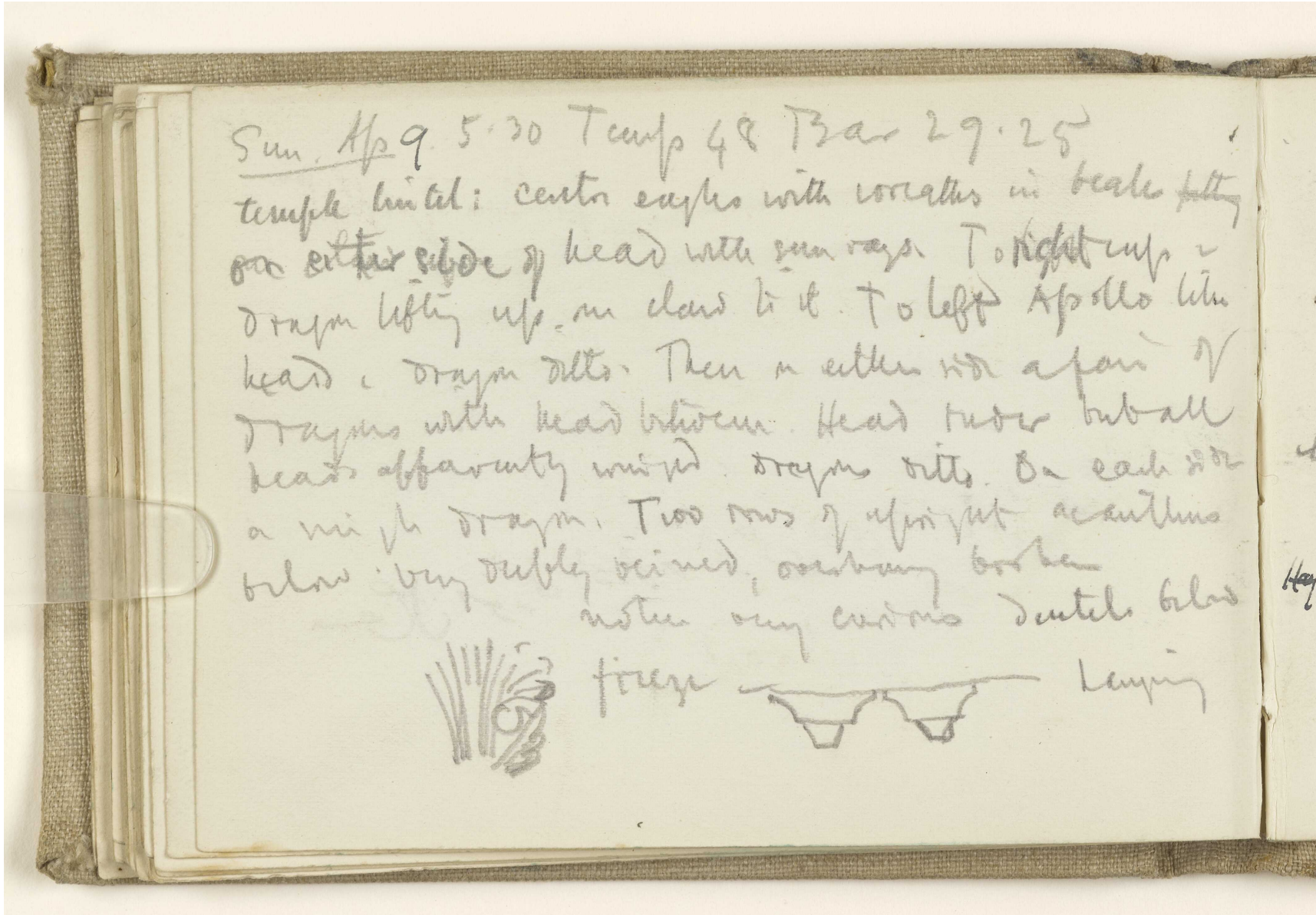
"مذكرات جيرترود بيل، ١٩١١." [٢٣ ظ] (٧٦/٥٣)



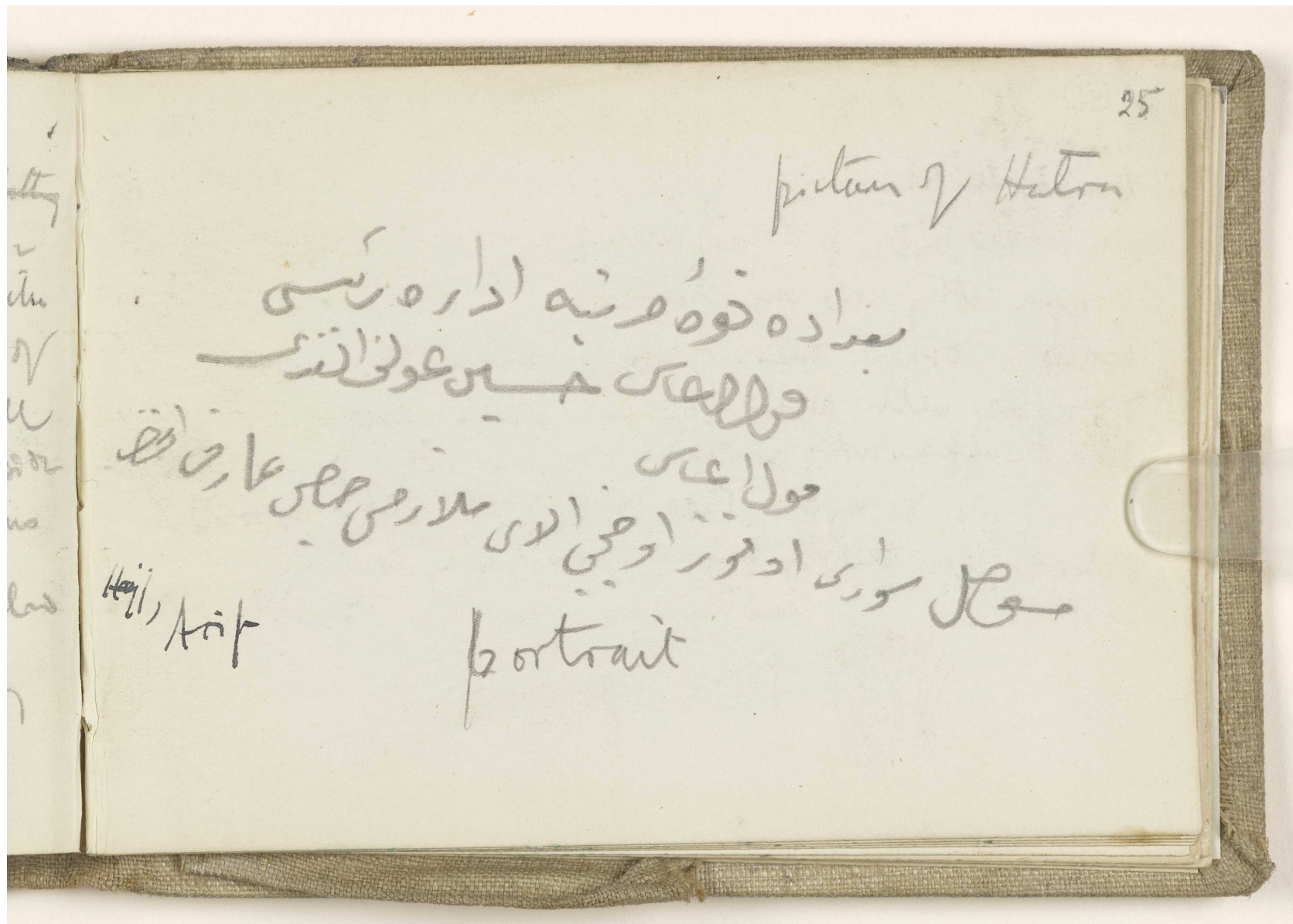
"مذكرات جيرترود بيل، ١٩١١". [٢٤ و] (٧٦/٥٤)



"مذكرات جيرترود بيل، ١٩١١" [٢٤ ظ] (٧٦/٥٥)




"مذكرات جيرترود بيل، ١٩١١". [٢٥] [٧٦/٥٦]




"مذكرات جيرترود بيل، ١٩١١" [٢٥ ظ] (٧٦/٥٧)

9:30 NW cross valley 11/15 - down
to river bank 1 N N W valley from NW
1:30 < another immediately above it W
Met yaba turned N [at 2:10 station
SSE. 7-8 mjan highest pt NW on road
N) W. Thantou 3:20 turned up it N N W
camp 5:30

"مذكرات جيرترود بيل، ١٩١١". [٢٥ وأ] (٧٦/٥٨)



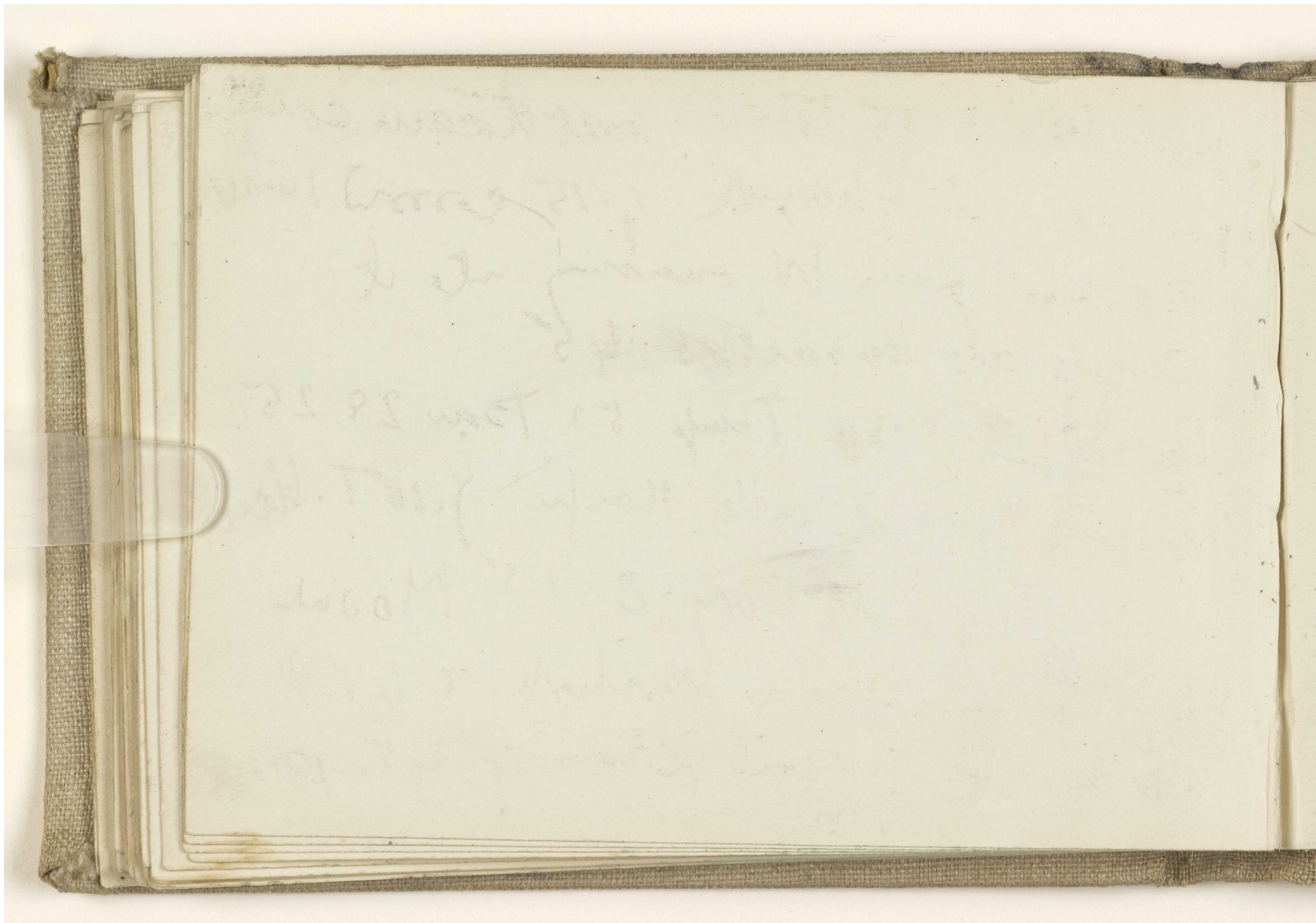
"مذكرات جيرتود بيل، ١٩١١." [٢٥ ظا] (٧٦/٥٩)



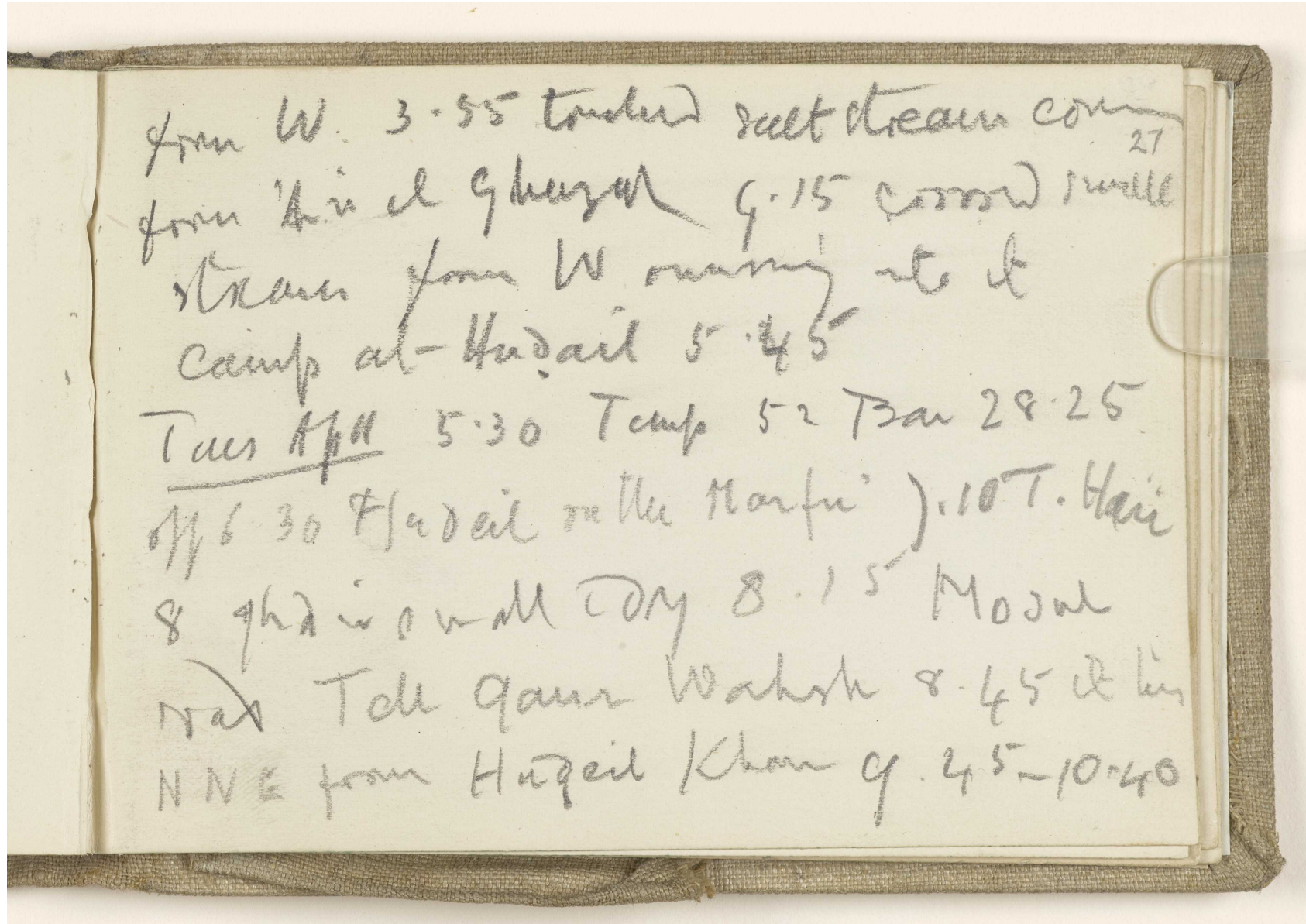
"مذكرات جيرترود بيل، ١٩١١" [١٩٢٦] [٧٦/٦٠]

Mon Apr 10 5.30 Temp 47 TBar 29.25 26
 W 6.35 at 7.25 Suijan W W N highest
 point. W now going NNW. At 8.30
 going about a wide bend on route due
 W at 11 NW Ghadin 12.15 at 1.45
 2 small ghads in front ^{points} W the main
 stream to E is ~~apparently~~ from the
~~Shlabiyeh~~ ~~east~~ 2.30
 Ghadin from W D crossed the
 Shlabiyeh stream 3.45 if cross


"مذكرات جيرترود بيل، ١٩١١". [٢٦ ظ] (٧٦/٦١)



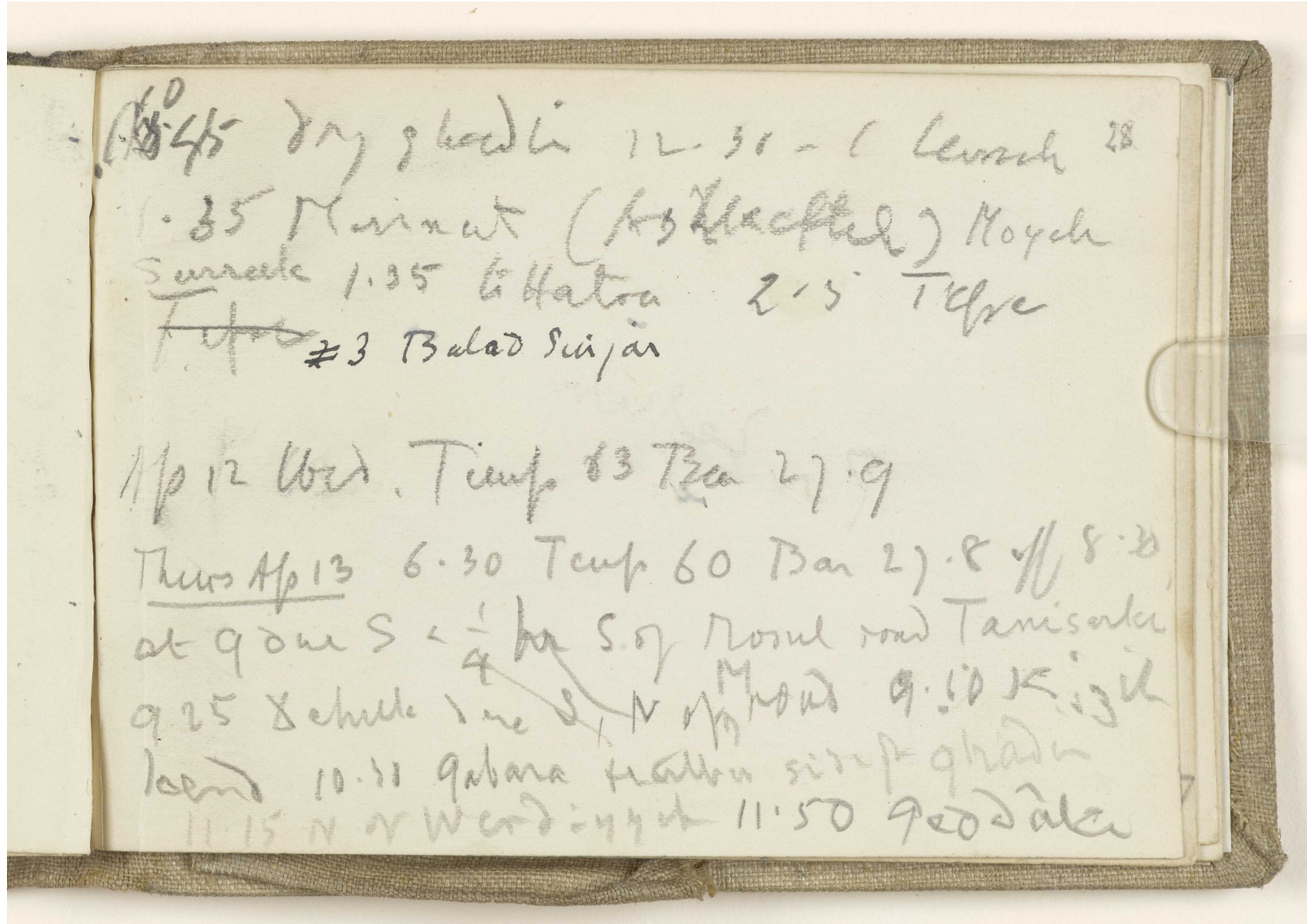
"مذكرات جيرترود بيل، ١٩١١" [٢٧ و] (٧٦/٦٢)



"مذكرات جيرترود بيل، ١٩١١". [٢٧ظ] (٧٦/٦٣)



"مذكرات جيرترود بيل، ١٩١١". [٢٨] [٧٦/٦٤]




١٠:٤٥ Day ١٢ - ١١ - (Levach 28)
 ١:٣٥ Minut (K. H. H. H.) Moyeh
 Surreale ١:٣٥ Battara 2:٥ Tefre
~~١:٤٥~~ ≠ 3 Balad Suifan

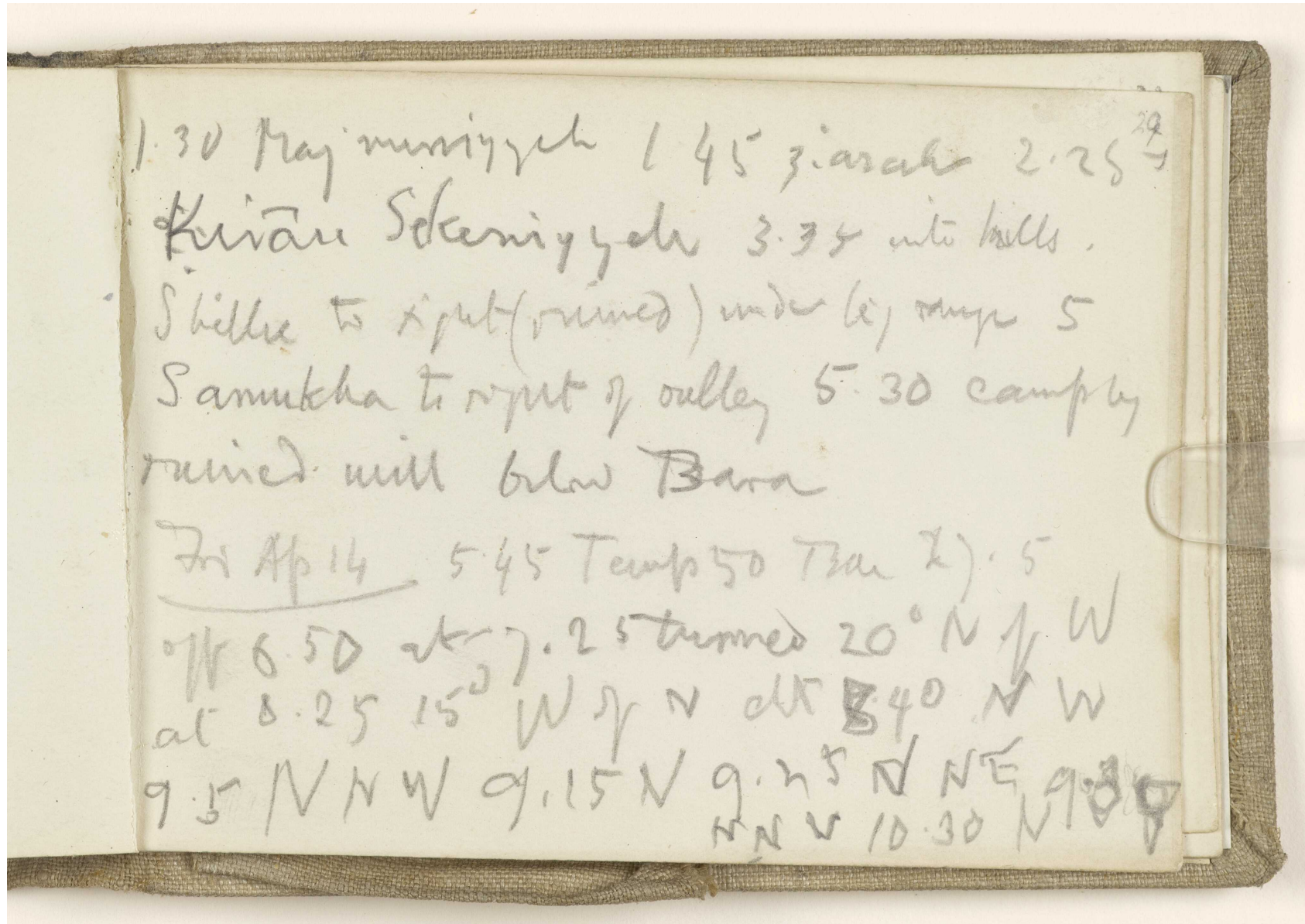
Ap 12 Wed. Temp 63 Bar 27.9

Thurs Ap 13 6:30 Temp 60 Bar 27.8 // 8:30
 at 9:00 S $\frac{1}{4}$ km S. of Rosul road Tanisarka
 9:25 Schule 1 km S. N. of road 9:50 Kijil
 laend 10:50 qabara khabra sir p qhadu
 11:15 N. N. W. end 4 km 11:50 qad dala


"مذكرات جيرترود بيل، ١٩١١". [٢٨ ظ] (٧٦/٦٥)



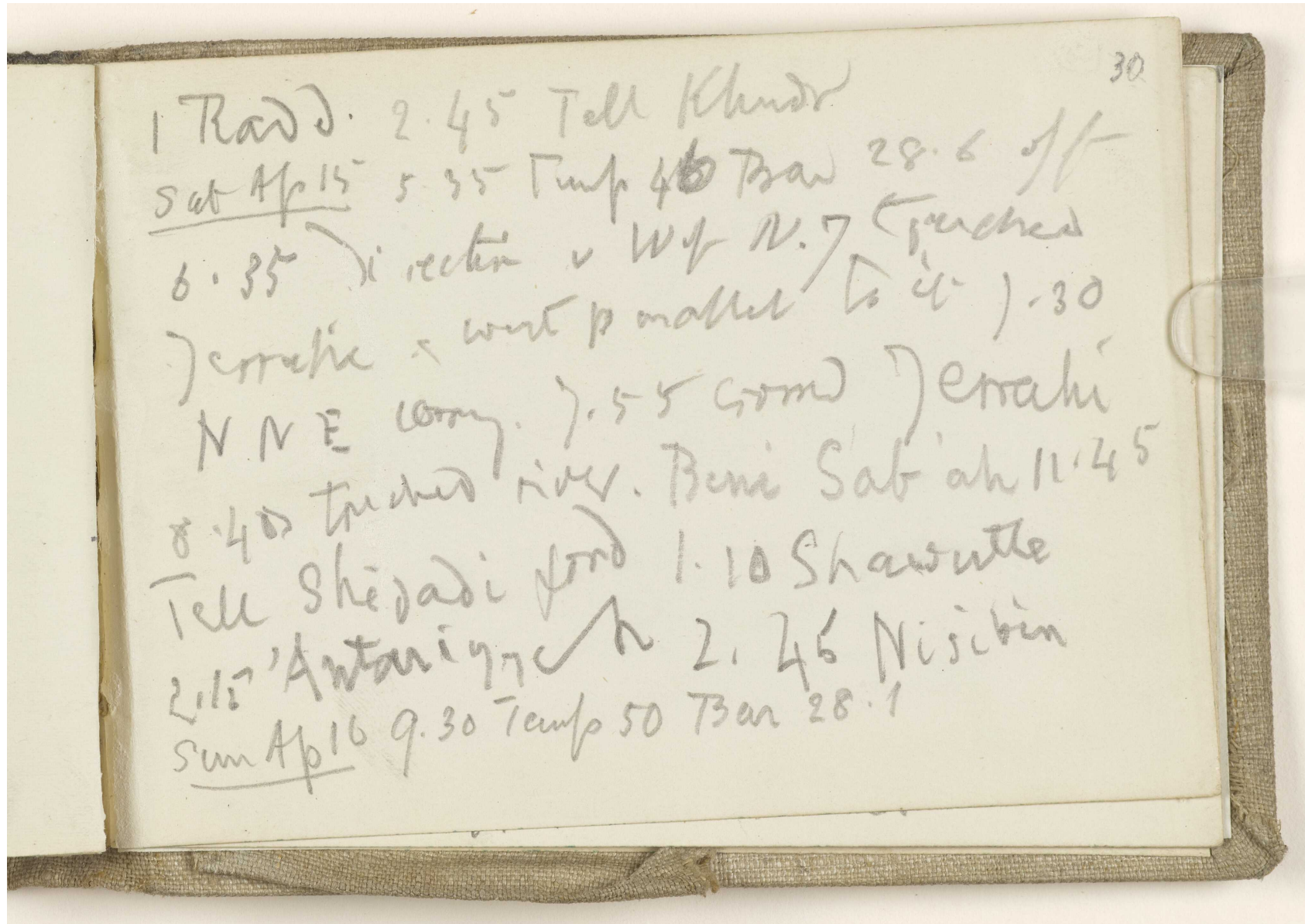
"مذكرات جيرترود بيل، ١٩١١" [٢٩ و] (٧٦/٦٦)




"مذكرات جيرترود بيل، ١٩١١". [٢٩ ظ] (٧٦/٦٧)



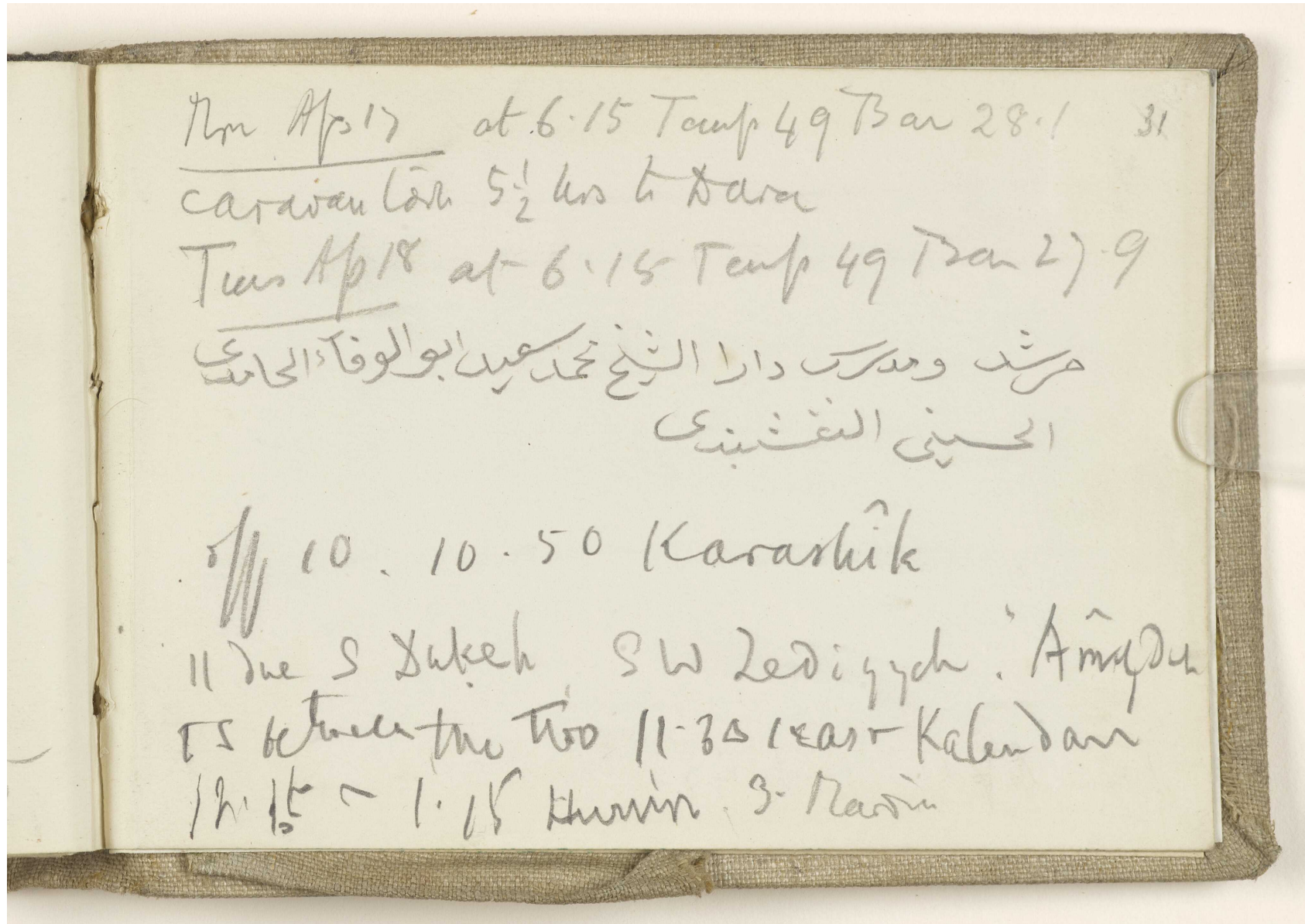
"مذكرات جيرترود بيل، ١٩١١" [٣٠] (٧٦/٦٨)




"مذكرات جيرترود بيل، ١٩١١". [٣٠ ظ] (٧٦/٦٩)




"مذكرات جيرترود بيل، ١٩١١" [٣١] [٧٦/٧٠]




"مذكرات جيرترود بيل، ١٩١١." [٣١ ظ] (٧٦/٧١)



"مذكرات جيرترود بيل، ١٩١١". [٣٢] [٧٦/٧٢]



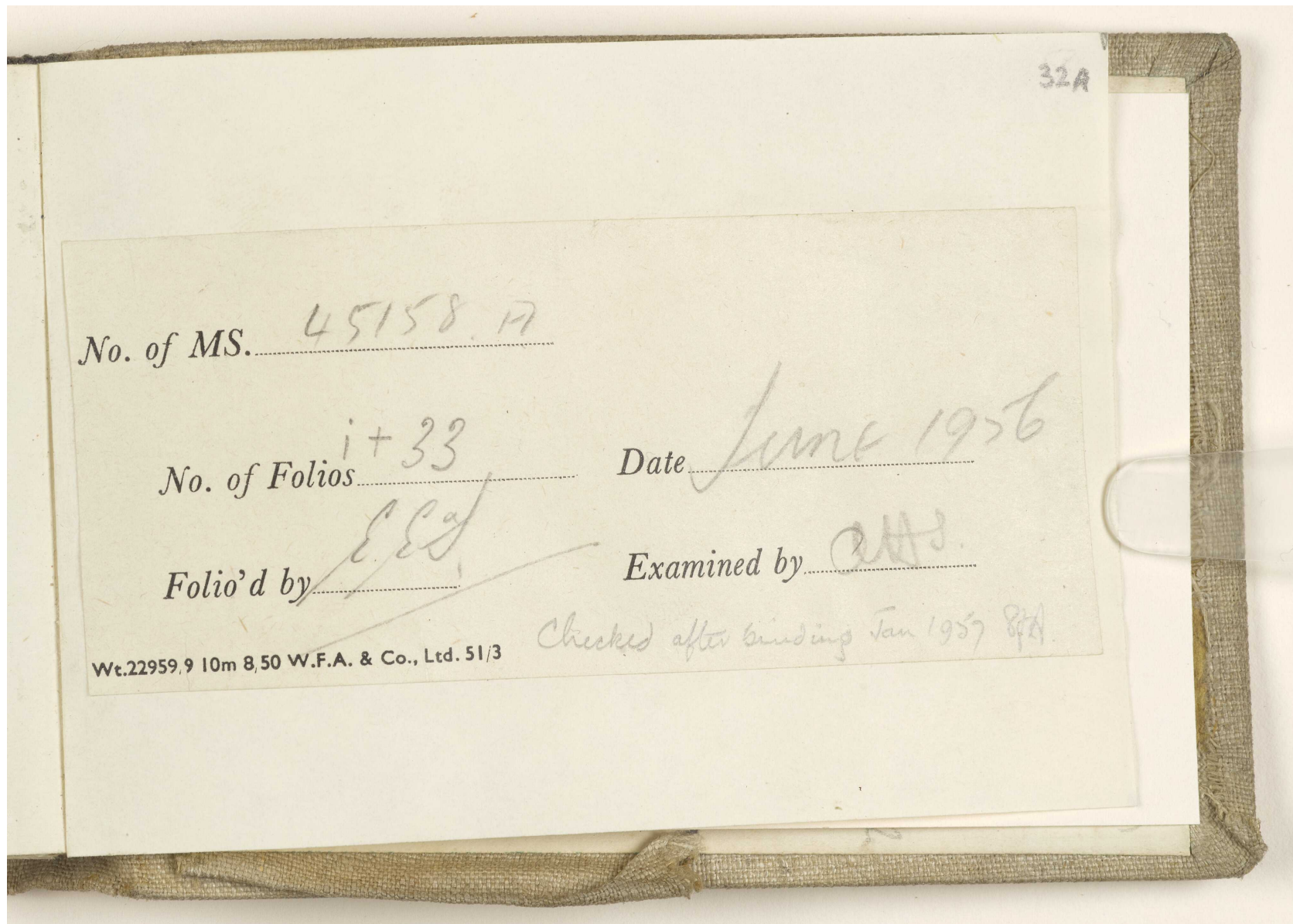
"مذكرات جيرترود بيل، ١٩١١". [٣٢ ظ] (٧٦/٧٣)




No.

Wt.22

"مذكرات جيرترود بيل، ١٩١١". [٣٢ وأ] (٧٤/٧٦)



"مذكرات جيرترود بيل، ١٩١١." [٣٢ ظا] (٧٦/٧٥)



"مذكرات جيرترود بيل، ١٩١١. [خلفي-داخلي] (٧٦/٧٦)

