



مكتبة قطر الوطنية Qatar National Library

من المصادر الإلكترونية في مكتبة قطر الرقمية ٢٠٢٢/٠٥/١١ تم إنشاء هذا الملف بصيغة PDF بتاريخ
النسخة الإلكترونية من هذا السجل متاحة للاطلاع على الإنترنت عبر الرابط التالي:

http://www.qdl.qa/العربية/archive/81055/vdc_100000001491.0x00024c

تحتوي النسخة الإلكترونية على معلومات إضافية ونصوص وصور بدقة عالية تسمح بإمكانية تكبيرها ومطالعتها بسهولة.

خرائط حملة الحرب العالمية الأولى في بلاد الرافدين

المكتبة البريطانية: أوراق خاصة وسجلات من مكتب الهند

Mss Eur F112/555

١٩١٦-١٩١٧ (ميلادي)

الإنجليزية في اللاتينية

٨ لوحات خرائط

غير معروف

المؤسسة المالكة

المرجع

التاريخ/ التواريخ

لغة الكتابة

الحجم والشكل

حق النشر



حول هذا السجل

الخرائط كما يلي:

• ص. ١ "الجزيرة العربية والشرق الأوسط". الائتلافات "الصدقية" و"المعادية" مع إضافات مخطوطة
[١٩١٦؟]

• ص. ٢ "بلاد الرافدين السفلى بين بغداد والخليج الفارسي". من إعداد مكتب الحرب البريطاني،
١٩١٦

• ص. ٣ "البلاد شمال الخليج الفارسي". من إعداد مكتب الحرب البريطاني، ١٩١٦

- ص. ٤ "خريطة مبدئية توضح موقع العدو في الوادي إلى الكوت". من إعداد مكتب الحرب البريطاني، ١٩١٦
- ص. ٥ "خريطة توضح موقع البريطانيين في نهر دجلة ١٣. ديسمبر، ١٩١٦". من إعداد مكتب الحرب البريطاني، ١٩١٦
- ص. ٦ "خريطة توضح موقع البريطانيين في نهر دجلة ٣١. يناير، ١٩١٧". من إعداد مكتب الحرب البريطاني، ١٩١٧
- ص. ٧ "خريطة توضح موقع العدو في الطرف الشرقي لهور الشويجة". من إعداد مكتب الحرب البريطاني، ١٩١٦
- ص. ٨ الكوت إلى الشيخ سعد. من إعداد هيئة المساحة، ١٩١٦.


"الجزيرة العربية والشرق الأوسط". الانتلاقات "الصديقة" و"المعادية" مع إضافات مخطوطة [١٥] (٢/١)



المرجع: Mss Eur F112/555 حق النشر: غير معروف

عرض على مكتبة قطر الرقمية: http://www.qdl.qa/archive/81055/vdc_100135715907.0x000002

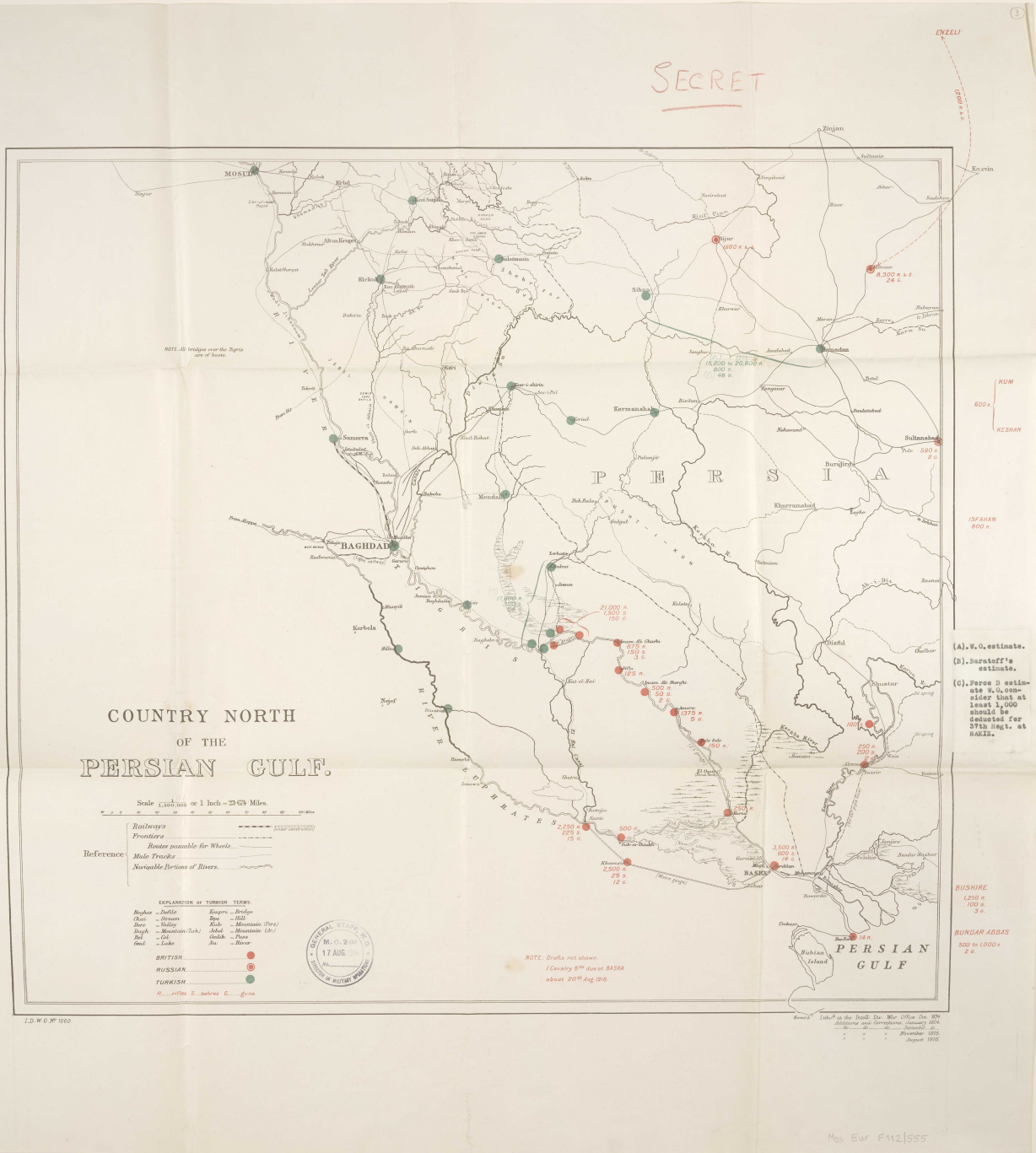
"الجزيرة العربية والشرق الأوسط". الانتلافات "الصديقة" و"المعادية" مع إضافات مخطوطة [ظ ٢/٢]



"بلاد الرافدين السفلى بين بغداد والخليج الفارسي" [ظ ٢] (٢/٢)




"البلاد شمال الخليج الفارسي" [و٣] [٢/١]



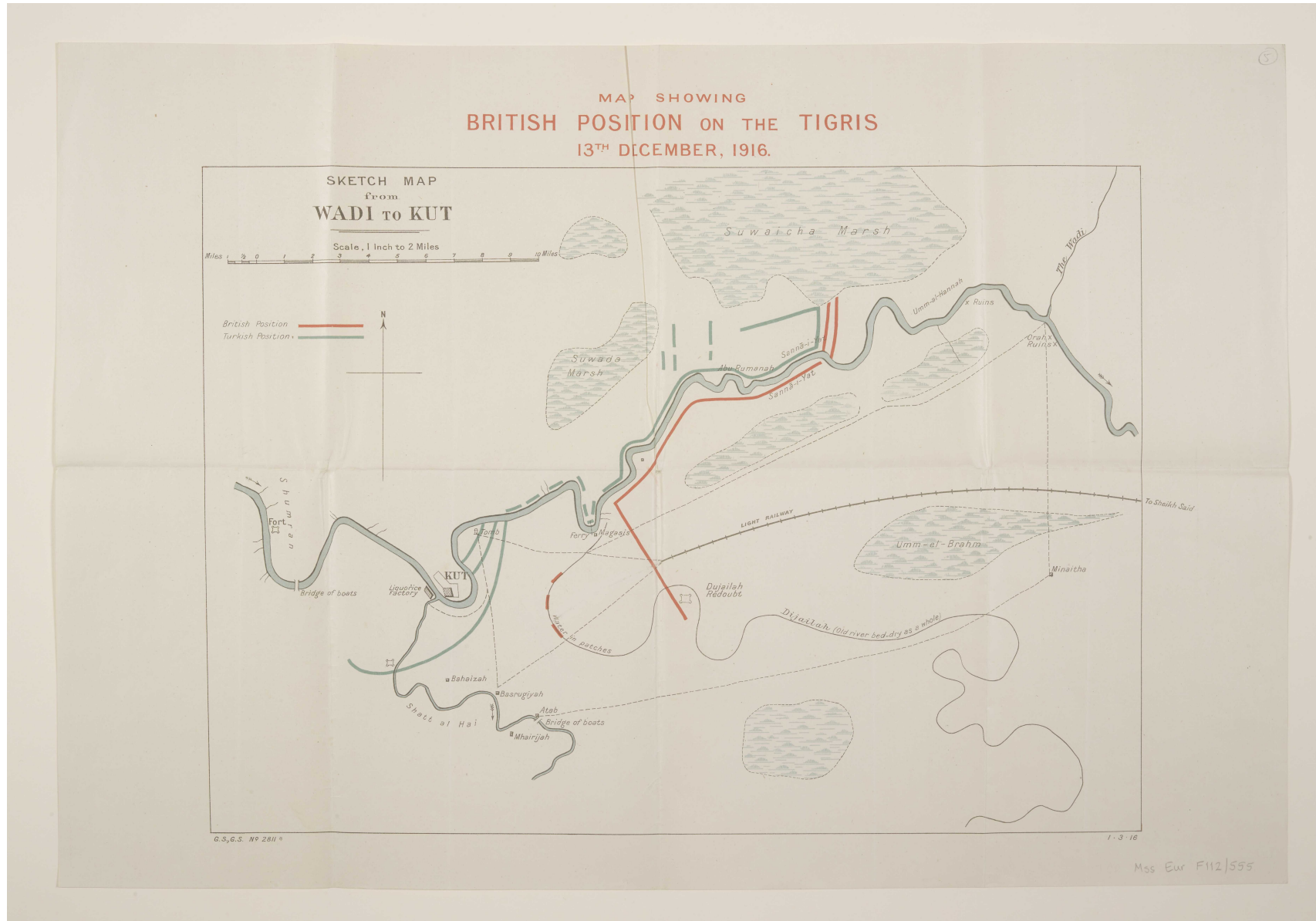
"البلاد شمال الخليج الفارسي" [ظ ٣] (٢/٢)




"خريطة مبدئية توضح موقع العدو في الوادي إلى الكوت" [٤ظ] (٢/٢)




"خريطة توضح موقع البريطانيين في نهر دجلة ١٣ ديسمبر، ١٩١٦. [٥٠] (٢/١)



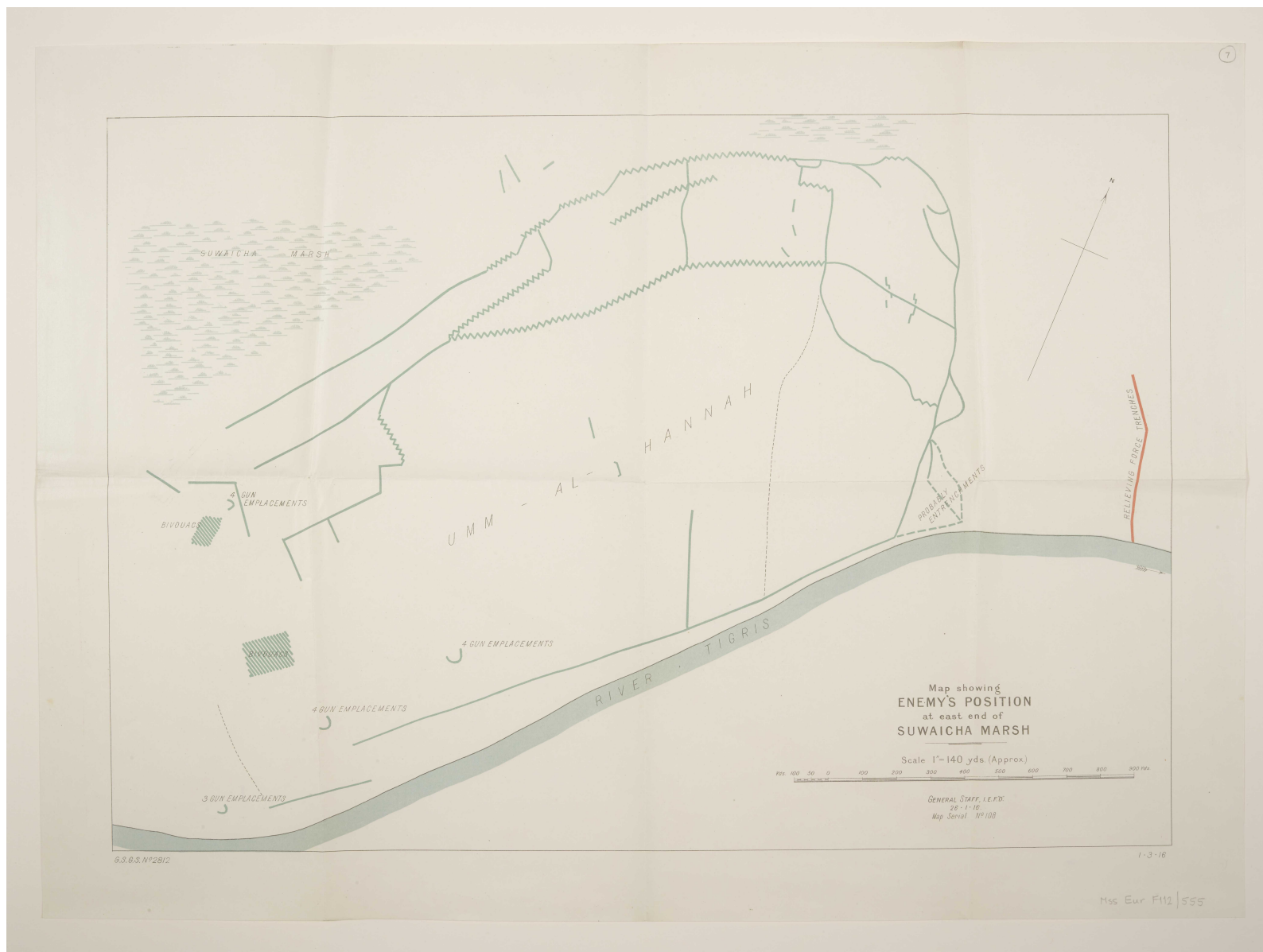
"خريطة توضح موقع البريطانيين في نهر دجلة ١٣ ديسمبر، ١٩١٦" [٥٥] (٢/٢)




"خريطة توضح موقع البريطانيين في نهر دجلة ٣١ يناير، ١٩١٧." [ظ٦] (٢/٢)



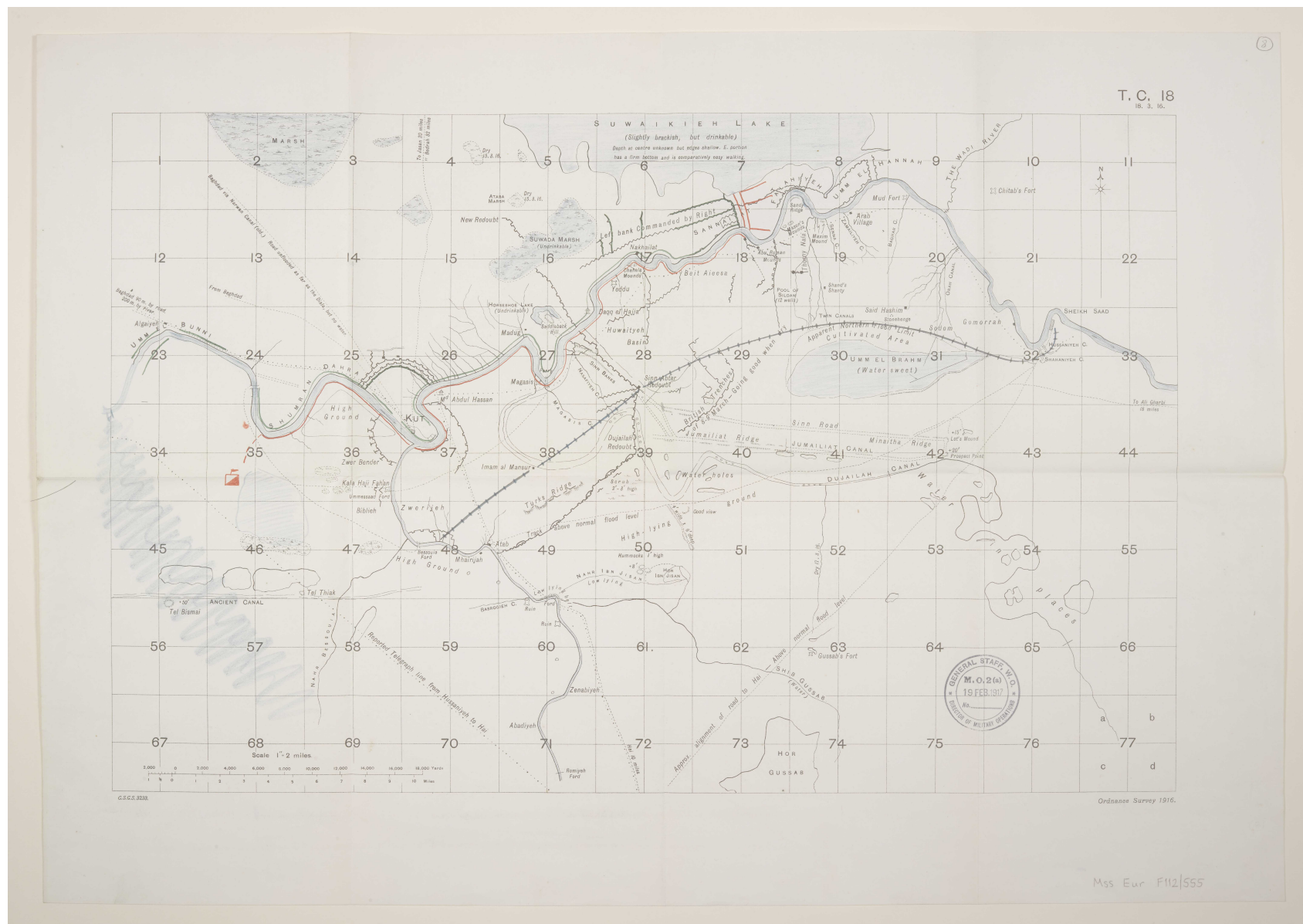
"خريطة توضح موقع العدو في الطرف الشرقي لهور الشويجة" [٧/٢١]



"خريطة توضح موقع العدو في الطرف الشرقي لهور الشويجة" [ظ٧] (٢/٢)



الكوت إلى الشيخ سعد [و٨] (٢/١)



الكوت إلى الشيخ سعد [ظ ٨] (٢/٢)

