



## مكتبة قطر الوطنية Qatar National Library

من المصادر الإلكترونية في مكتبة قطر الرقمية ٢٠٢٢/٠١/٢٨ تم إنشاء هذا الملف بصيغة PDF بتاريخ  
النسخة الإلكترونية من هذا السجل متاحة للاطلاع على الإنترنت عبر الرابط التالي:

[http://www.qdl.qa/العربية/archive/81055/vdc\\_100000006866.0x000001](http://www.qdl.qa/العربية/archive/81055/vdc_100000006866.0x000001)

تحتوي النسخة الإلكترونية على معلومات إضافية ونصوص وصور بدقة عالية تسمح بإمكانية تكبيرها ومطالعتها بسهولة.

### مقاطع من درب الحوش

المكتبة البريطانية: مجموعات الخرائط

IOR/X/3228

١١ سبتمبر ١٨٤٣ (ميلادي)

الإنجليزية في اللاتينية

٤ ورقات

الملكية العامة

المؤسسة المالكة

المرجع

التاريخ/ التواريخ

لغة الكتابة

الحجم والشكل

حق النشر



### حول هذا السجل

العلامات المميزة:

أنتجت لتصاحب "رسم تخطيطي يوضح الخط القديم للأعمال الميدانية عبر مضيق عدن وخط الأعمال  
الدائمة المقترح إنشاؤه" في IOR/X/3226.

الأقسام تحمل حروفًا وأرقامًا للإشارة لتتطابق مع الرموز الموجودة على المخطط الرئيسي. تم نقل  
القياسات.

النقوش:

توجد ملاحظة هامشية أسفل يمين ناحية الوجه من كل ورقة:

توقيع و. جاكوب رائد مدفعية

توقيع س. و. جرانت


رائد مهندس".

"في مهمة خاصة بشأن دفاعات عدن بومباي الحادي عشر من سبتمبر ١٨٤٣".


نسخة طبق الأصل [باهتة] الملازم ج. أ. كورتيس. المهندس التنفيذي. عدن".

توجد ملاحظة هامشية على ظهر كل ورقة: مُرفق رقم ٣ في بومباي رقم سرّي ٧ ١٨٤٤".

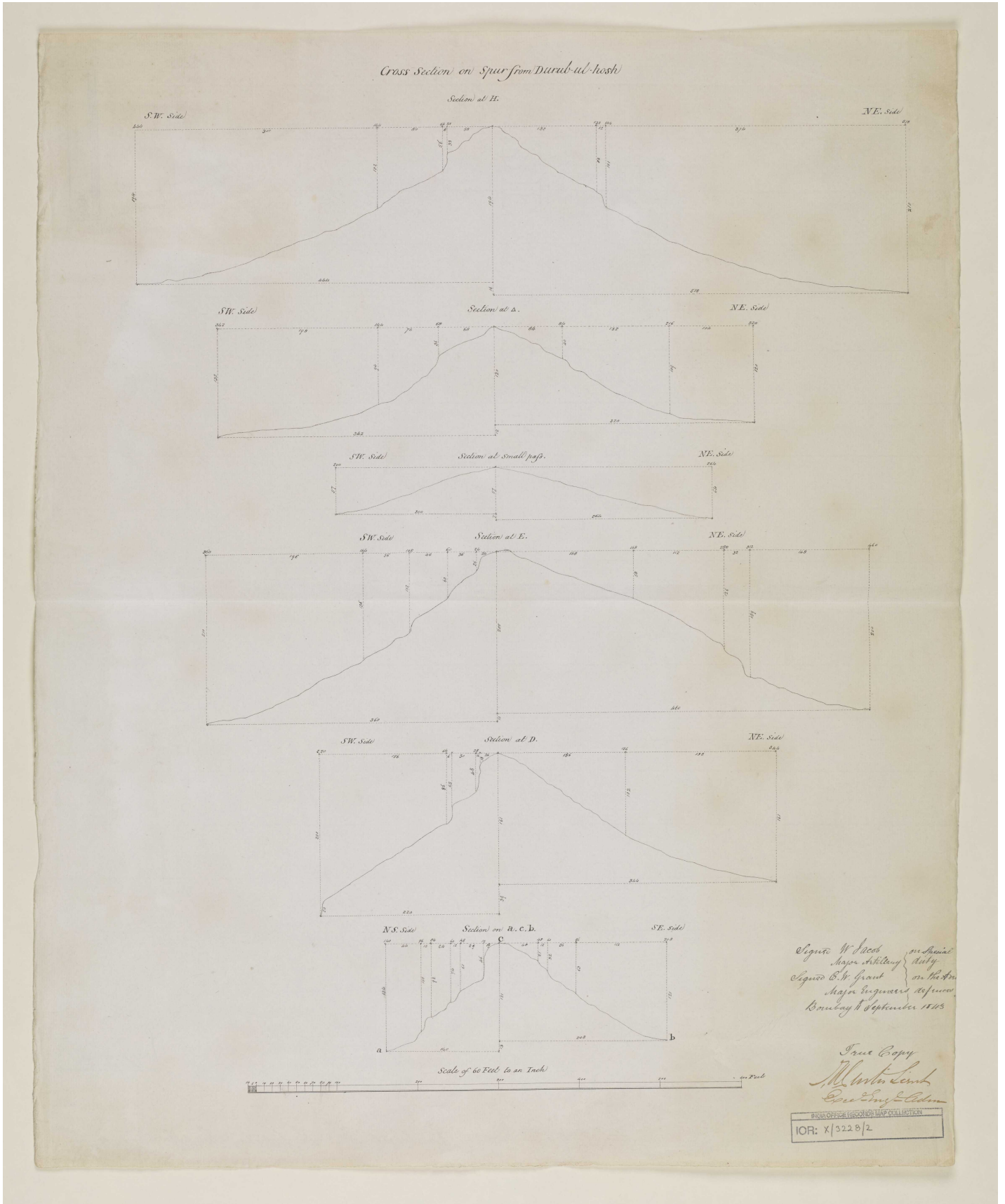
"قسم حول امتداد من درب الحوش (ظ.ح.ج.أ.ز.هه.د.د.ج.ج. & رقم ٢) [١] (٢/١)




"قسم حول امتداد من درب الحوش (ظ.ح.أ.ز.هه.د.ج.ج. & رقم ٢) " [١ ظ] (٢/٢)



"مقطع عرضي لامتداد من درب الحوش" [و٢] [٢/١]




"مقطع عرضي لامتداد من درب الحوش" [ظ ٢] (٢/٢)





"مقطع من طريق العبور الرئيسي عبر درب الحوش على ب، ١، ٢، ٣، ٤، ٥، ٦، ٧، ٨" [ظ٣] (٢/٢)







"مقطع من ب، كك، طط، جج من درب الحوش" [٤ظ] (٢/٢)

